

# Plan de prévention des Risques Naturels d'Inondation

Commune d'AGDE

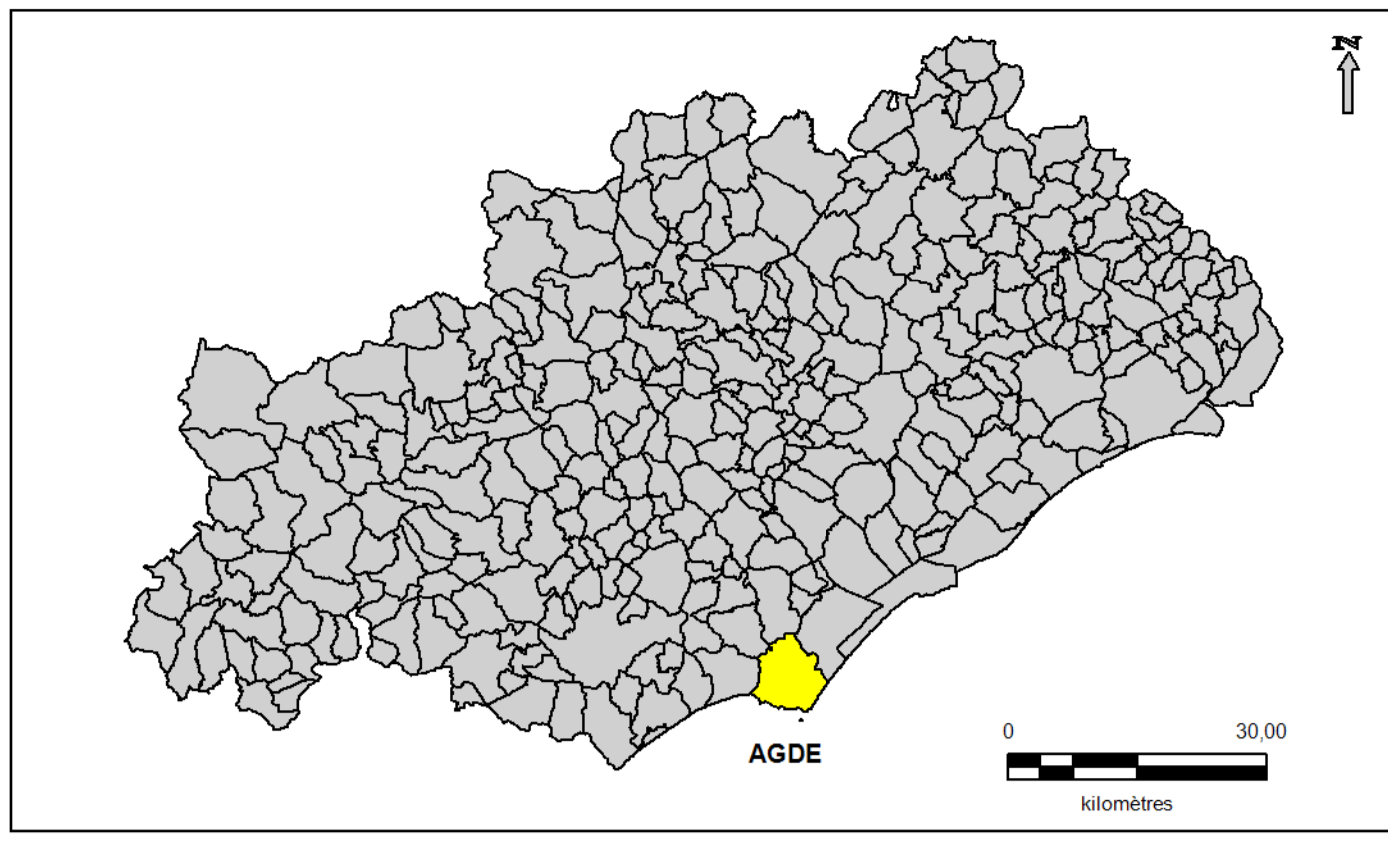
Carte de zonage

Planche 1/4 - Secteur Nord-Ouest

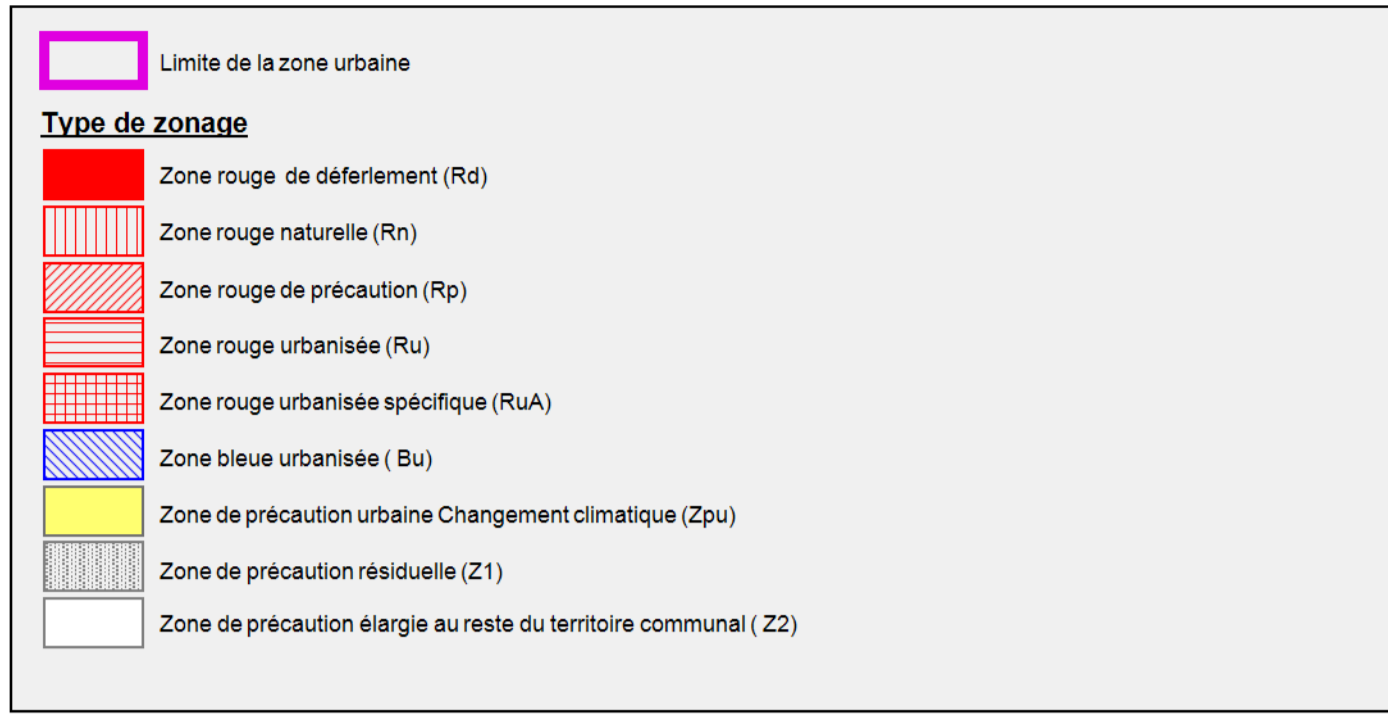
Procédure	Prescription	Enquête publique	Approbation
Révision	04/07/2011	du 08/01/2014 au 11/02/2014	15/05/2014

Echelle : 1/5 000

Plan de situation - Département de l'Hérault



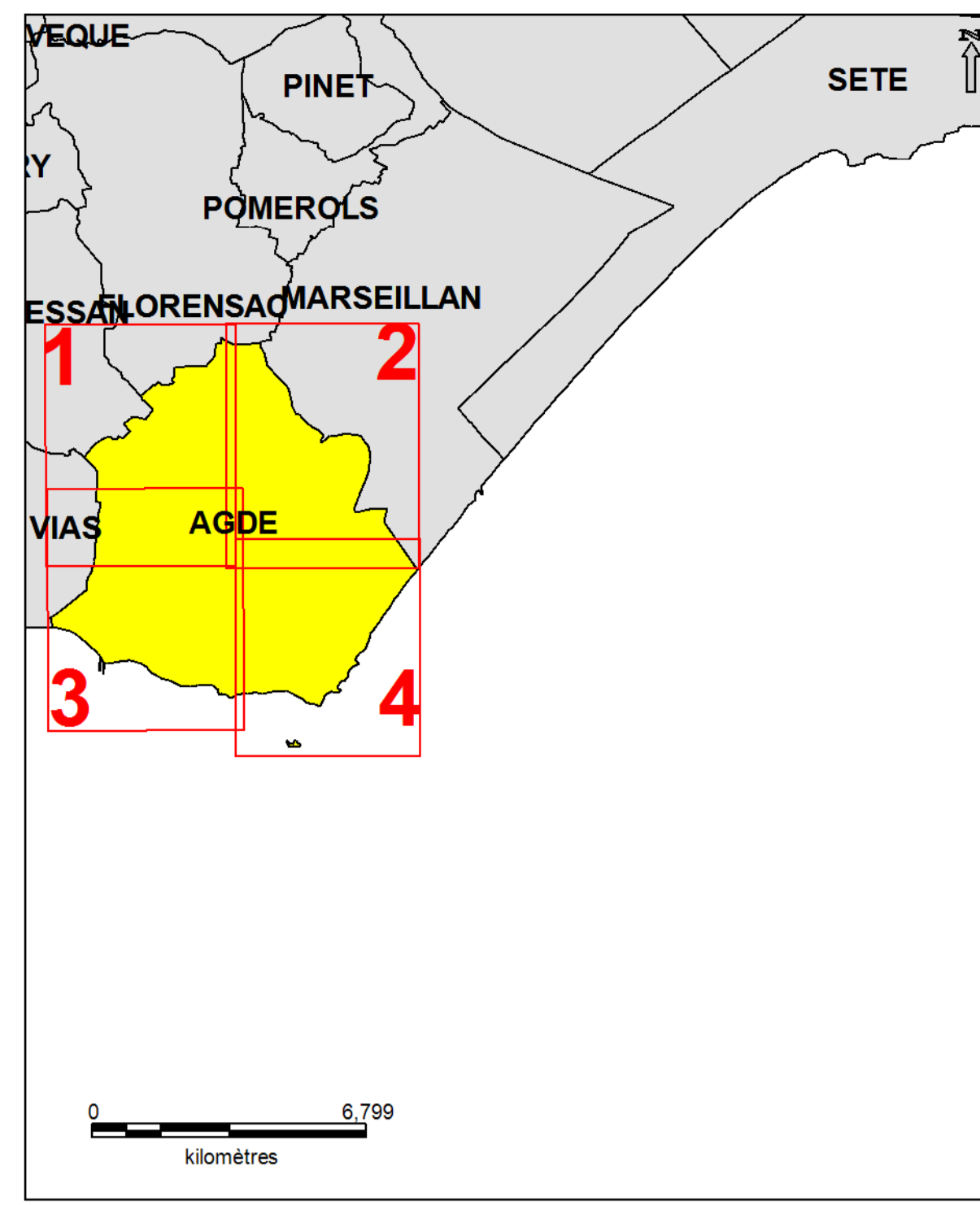
Légende



DDTM 34  
Service Eau et Risques  
Unité Prévention des Risques  
Naturels et Technologiques

© IGN - BdParcellaire Bd Carto®

Plan de calepinage des cartes de zonage



Emprise de la zone urbaine du PPRI

