



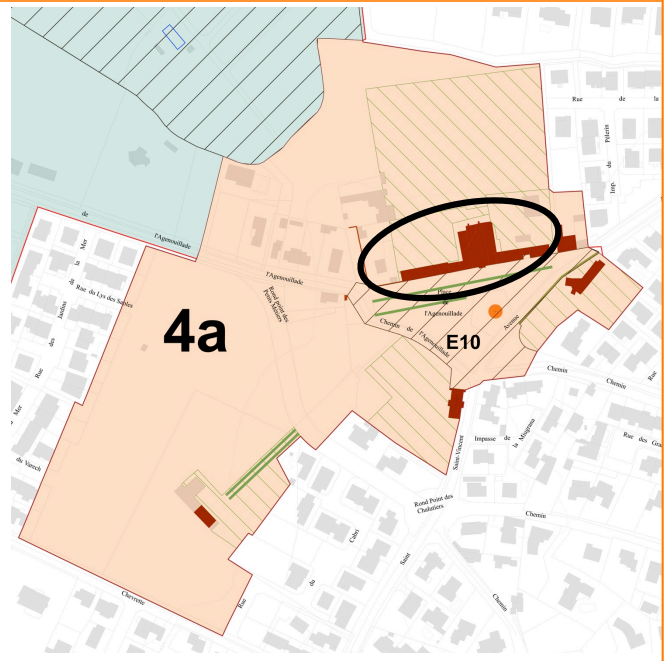


# L'Agenouillade

Références cadastrales : LZ50, 20, 21, 22, 23, 24, 25, 26, 42, 27, 28, 29, 49, 50, 32, 33 et 30.  
Ensemble d'édifices formant le front bâti de la place de l'Agenouillade, l'emprise bâtie figure sur le cadastre napoléonien.



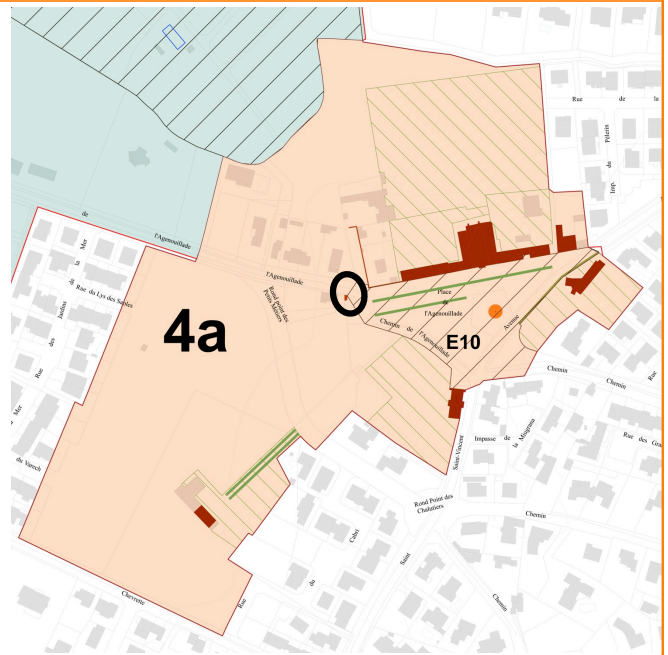
Ci-dessus la porte de l'ancien évêché et l'église Notre Dame du Grau, et sur les autres photographies, les bâtiments attenants et mur de clôture de l'ancien couvent des Capucins. (cf. annexe du diagnostic sur le site de Notre dame du Grau).





# L'Agenouillade

Références cadastrales : MA405  
Construction en basalte, accueillant une fontaine, située à l'extrémité de la place.



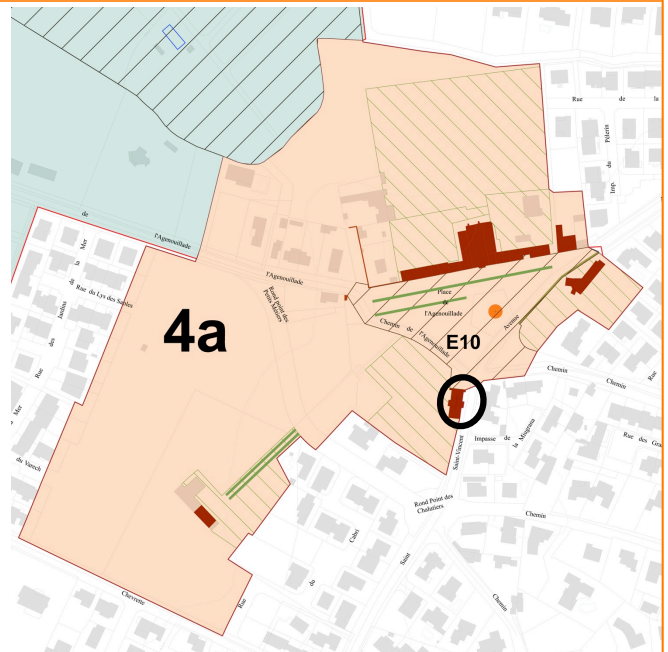
Références cadastrales : LZ17  
Edifice situé dans le prolongement du front bâti de l'église Notre-Dame du Grau, emprise bâtie attestée sur le cadastre napoléonien.





# L'Agenouillade

Références cadastrales : MA405  
Chapelle de l'Agenouillade, située au sud de  
la place et édifiée au XVIIe siècle.





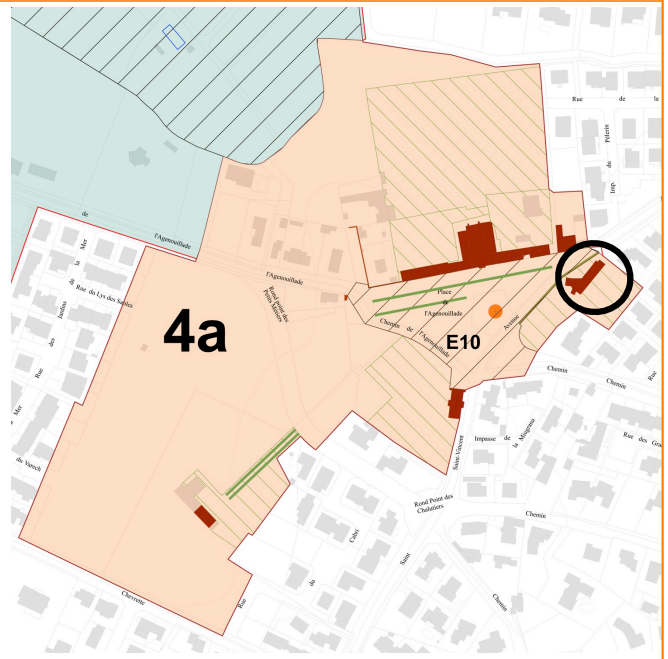




# L'Agenouillade

Références cadastrales : LX38

Belle demeure XVIIIe avec jardin clos, et petite chapelle en basalte.



Ci-contre, l'emprise bâtie est attestée sur le cadastre napoléonien 1823 conservé aux archives départementales, 3 P 3431-025.

