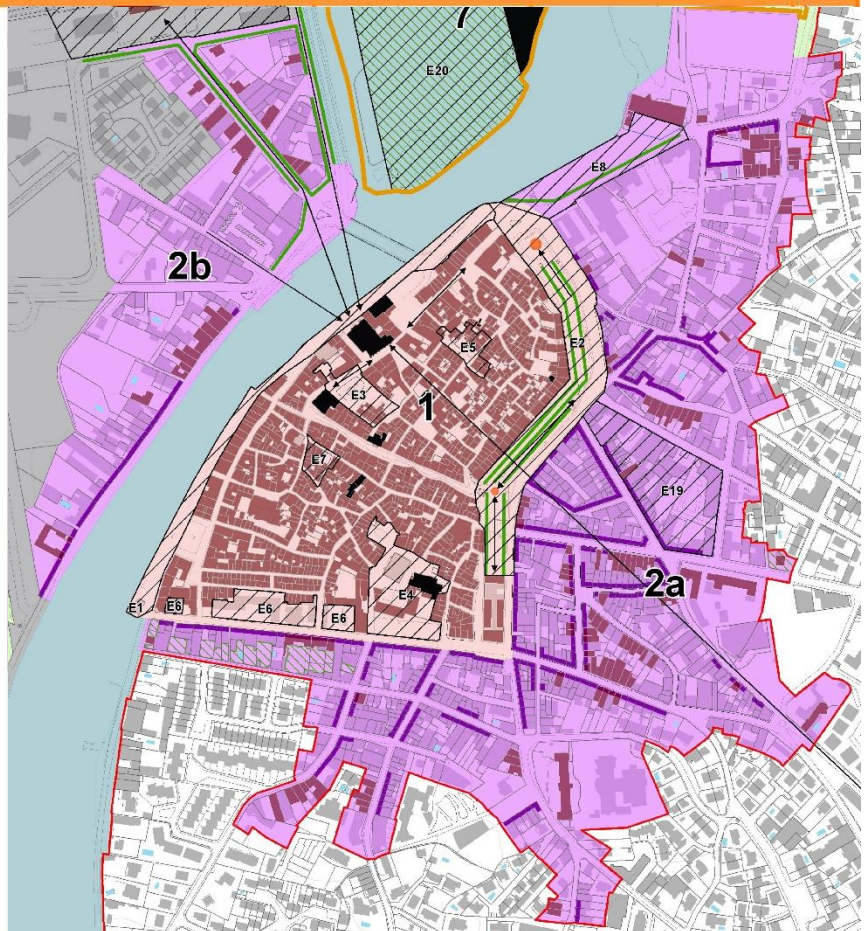


Les faubourgs

Cette entité correspond aux faubourgs qui se sont développés durant les XVIII^e et XIX^e siècles en pourtour de l'ancienne enceinte médiévale. Les faubourgs constituent les prolongements du centre ancien, ils appartiennent au centre-ville d'Agde.

Ces quartiers présentent de grandes qualités paysagères. Moins hauts, moins denses, moins sinueux que le centre médiéval, tout en entretenant des liens étroits avec celui-ci, ils apparaissent comme plus calmes.

Leur structure façonnée par les voies convergentes est dynamique. Ici, les notions d'ensemble, de linéarité et de séquence sont importantes. (rappel extrait de l'AVAP)



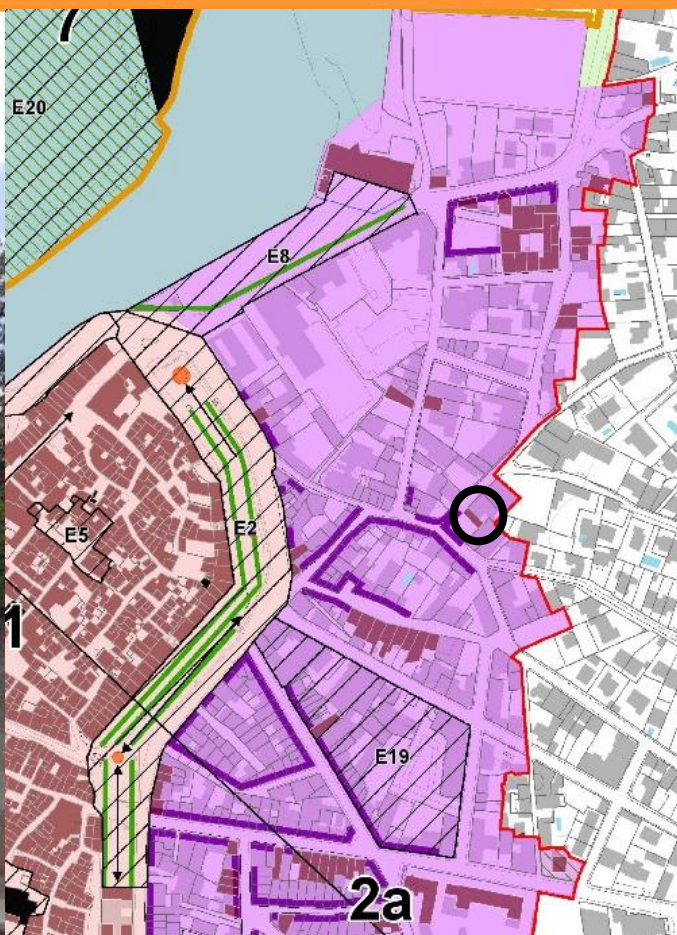
Extrait plan IGN



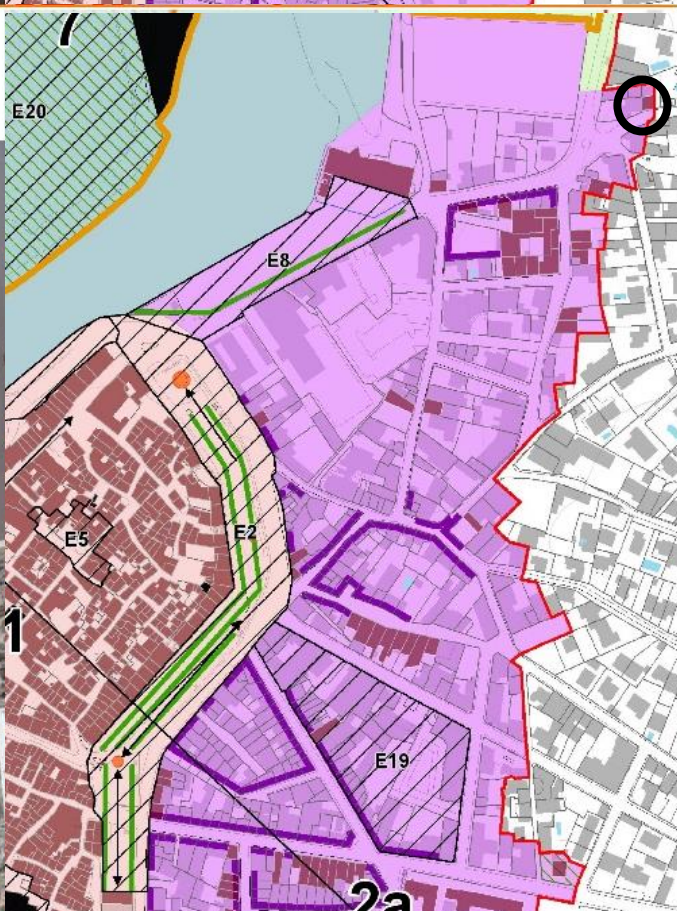
Cadastré napoléonien 1823 conservé aux archives départementales 3 P 3431-001 à 035

Les faubourgs

Références cadastrales : LA362
Demeure fin XIXe - début XXe avec jardin clos.

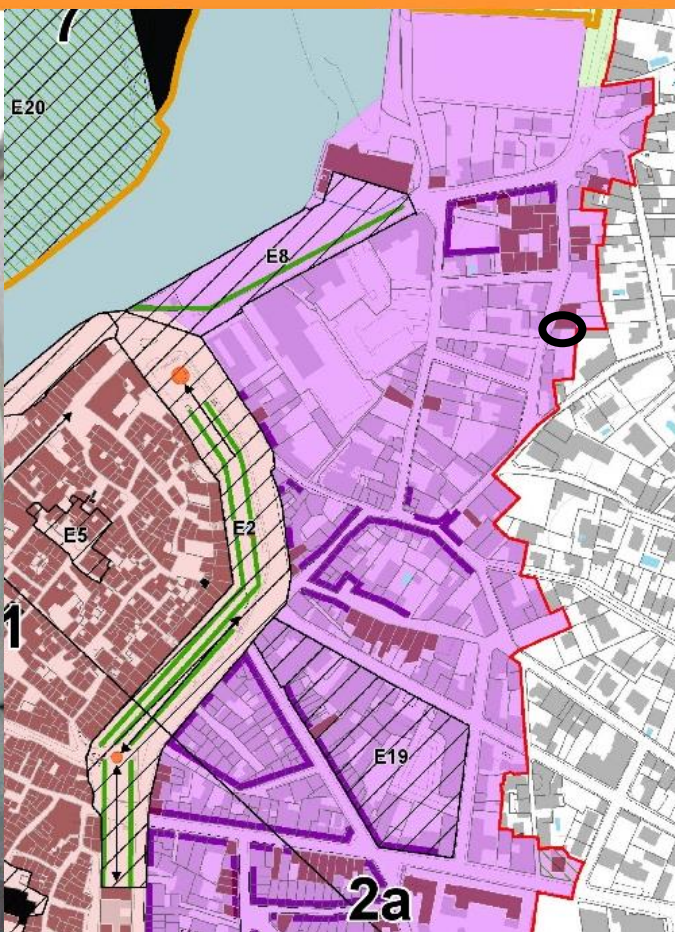


Références cadastrales : LC19
Edifice en basalte, moellons et pierre de taille s'apparentant au maison des vigneron.

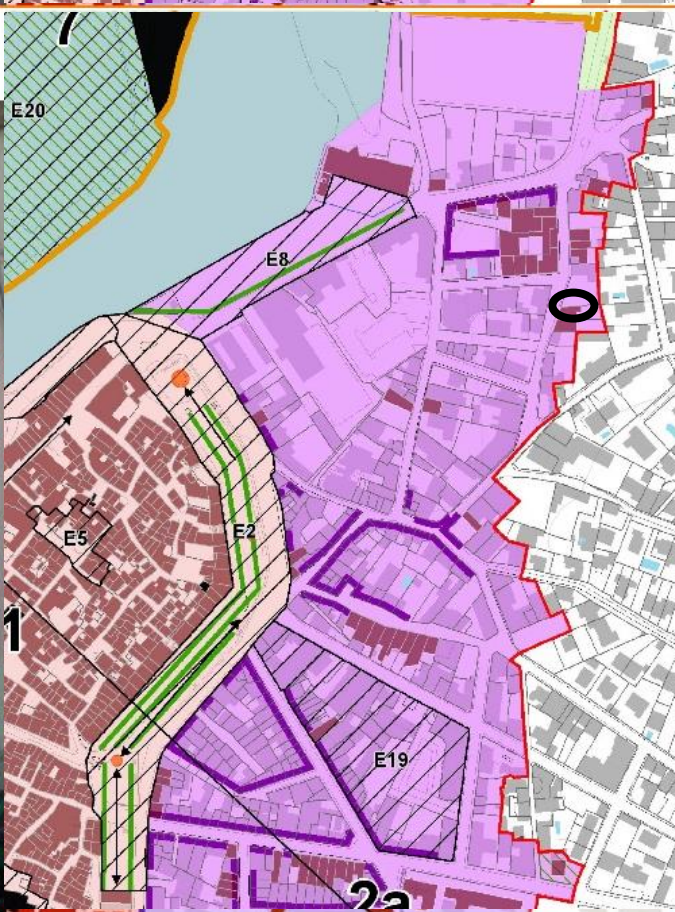


Les faubourgs

Références cadastrales : LA122
Edifice type maison de vigneron.

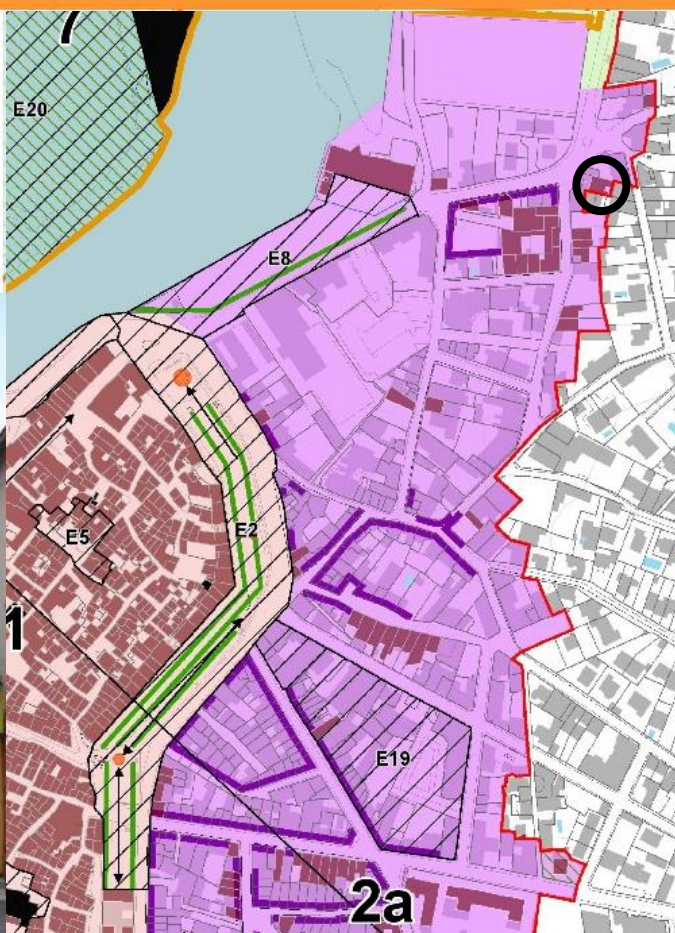


Références cadastrales : LC123
Edifice type maison de vigneron.

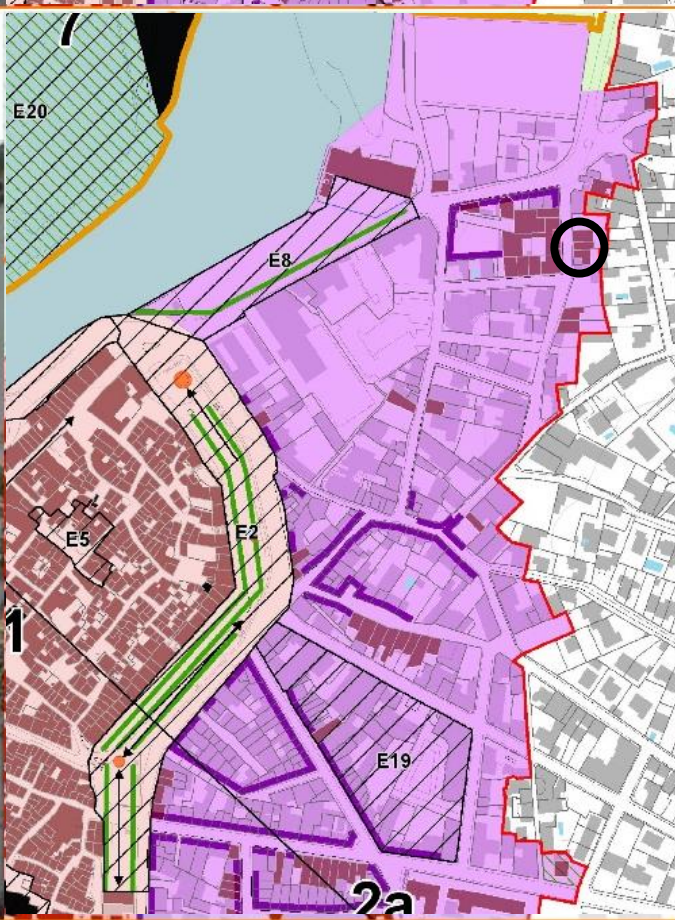


Les faubourgs

Références cadastrales : LC136
Edifice fin XIXe - début XXe.



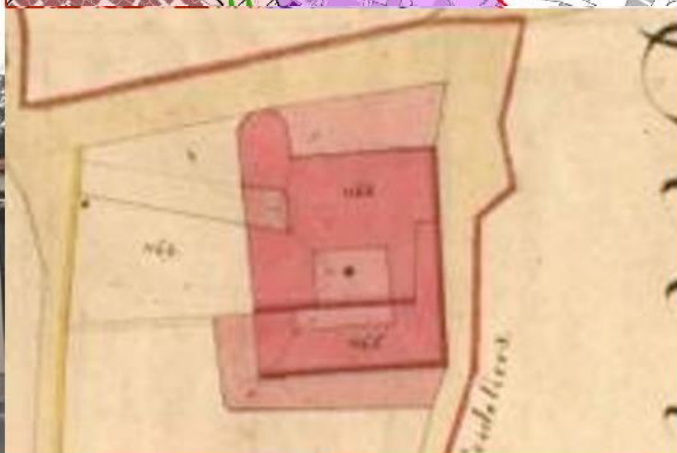
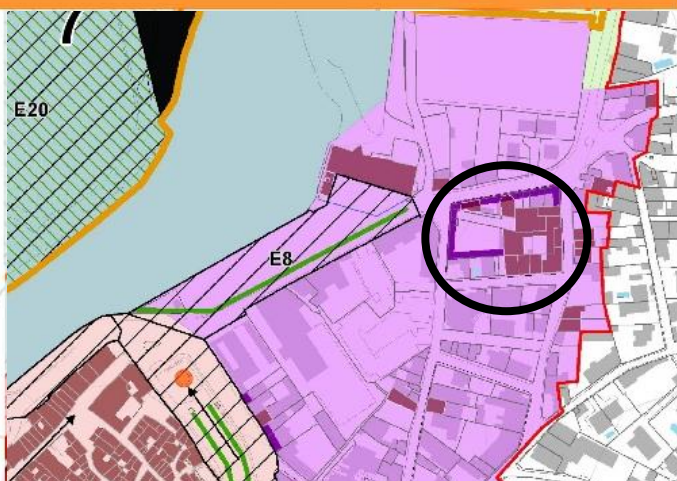
Références cadastrales : LC131, 373 et 128.
Edifices type maisons de vigneron.



Les faubourgs

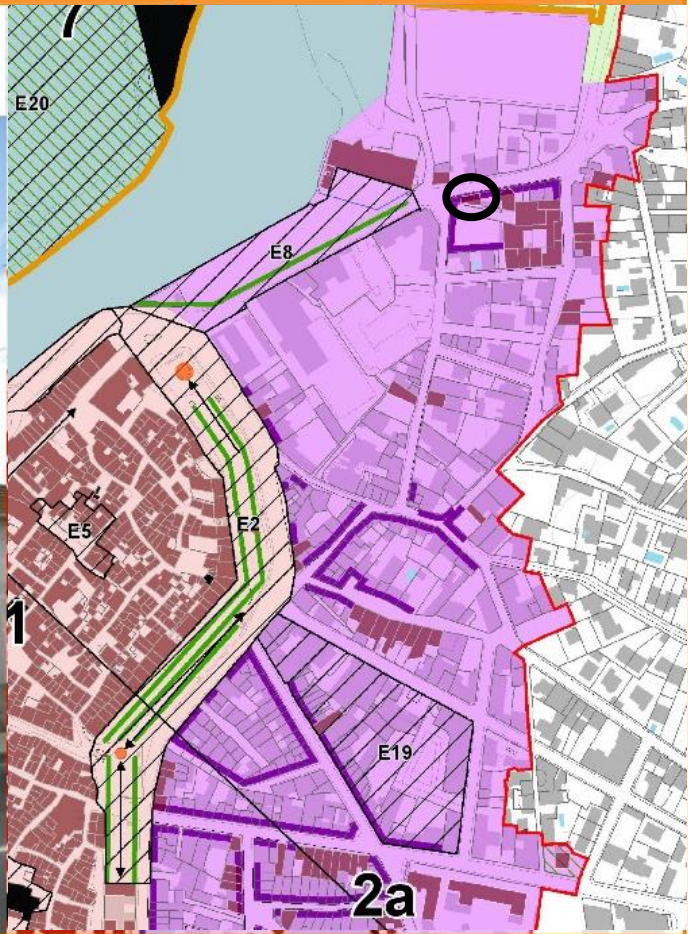
Références cadastrales : LC243, 144, 145, 146, 147, 148, 354, 142, 143, 244.

Ancien couvent des Cordeliers, emprise attestée par le cadastre napoléonien (extrait ci-dessous AD34 3P3431_034). Le bâti semble perdurer malgré de nombreux remaniements. Ci-dessous l'ancienne chapelle.

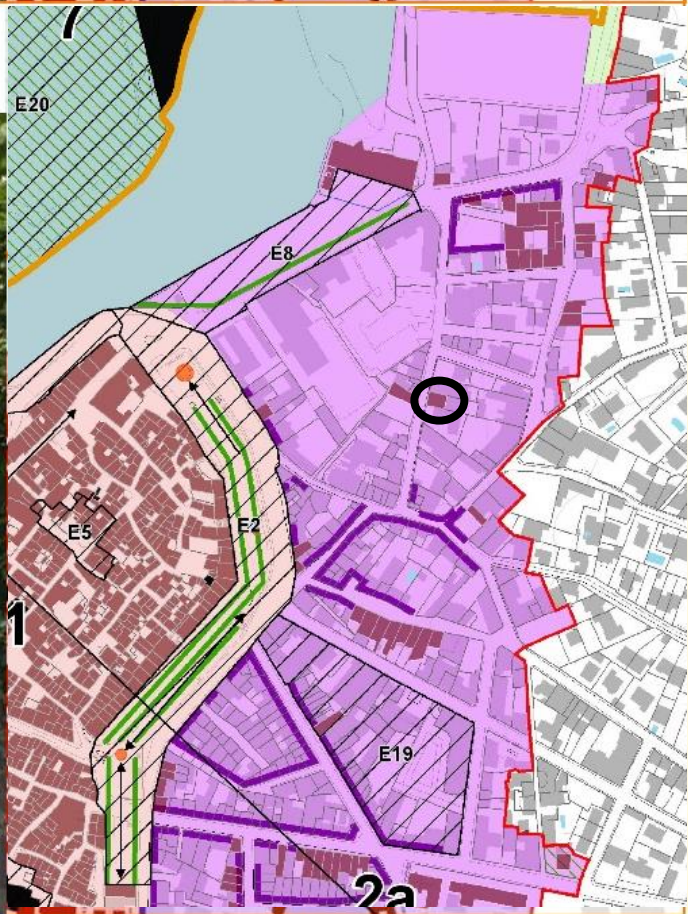


Les faubourgs

Références cadastrales : LC245
Edifice type maison de vignerons.

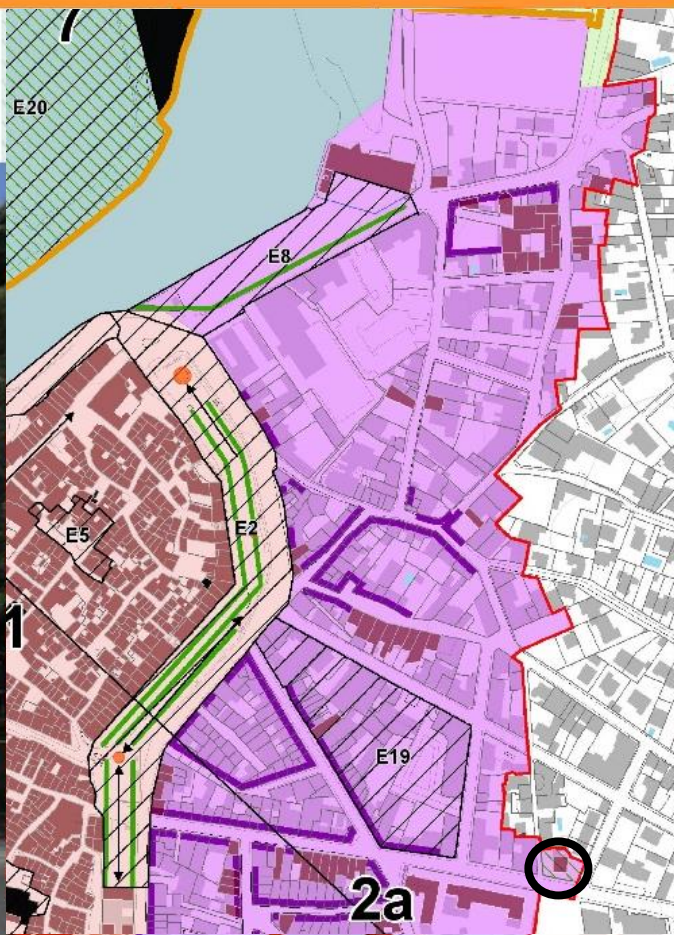


Références cadastrales : LC164
Edifice type maison de vignerons.

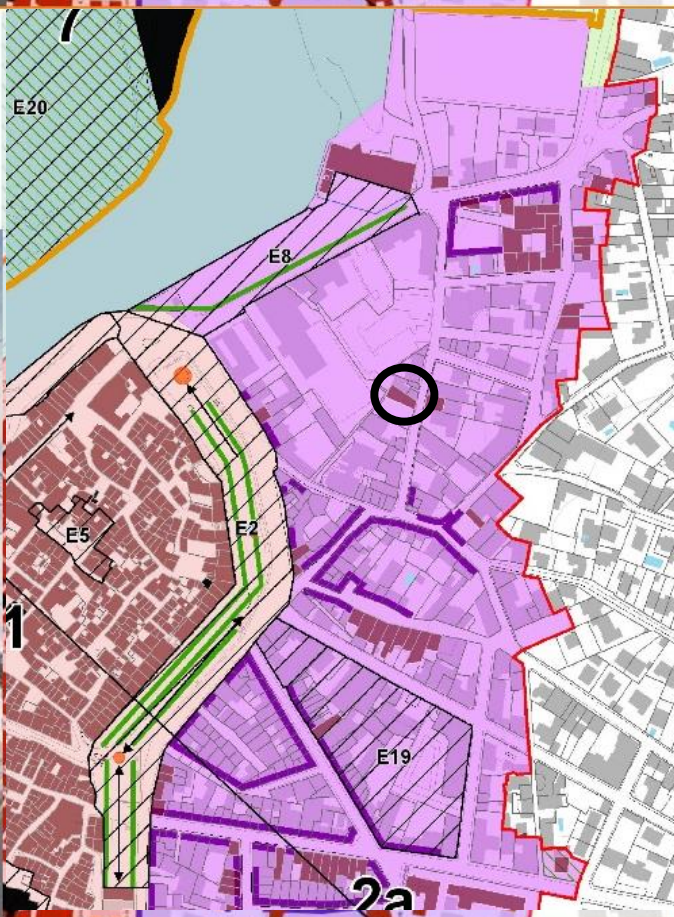


Les faubourgs

Références cadastrales : LH236
Maison fin XIXe-débutXXe avec jardin,
marquant la tête d'îlot.

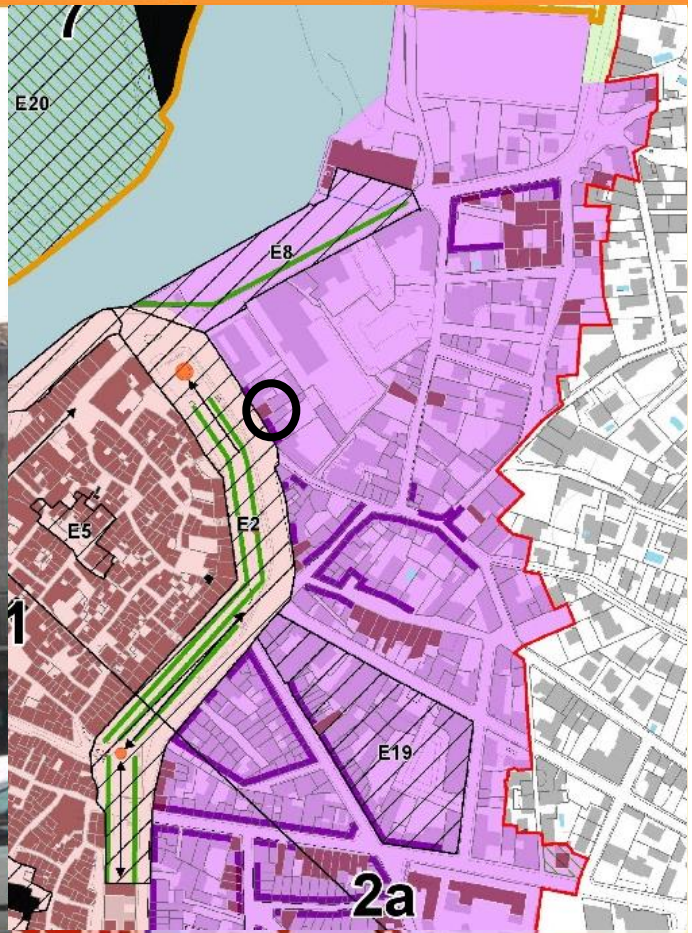


Références cadastrales : LC189
Edifice type maison de vignerons, emprise
attestée sur la cadastre napoléonien.

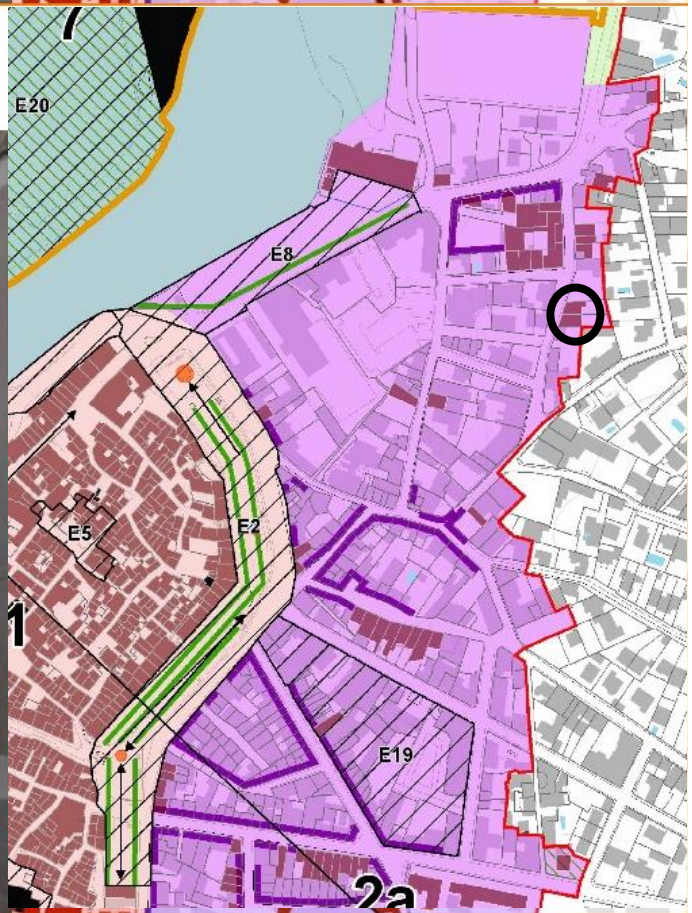


Les faubourgs

Références cadastrales : LC203
Edifice type maisons de vigneron.



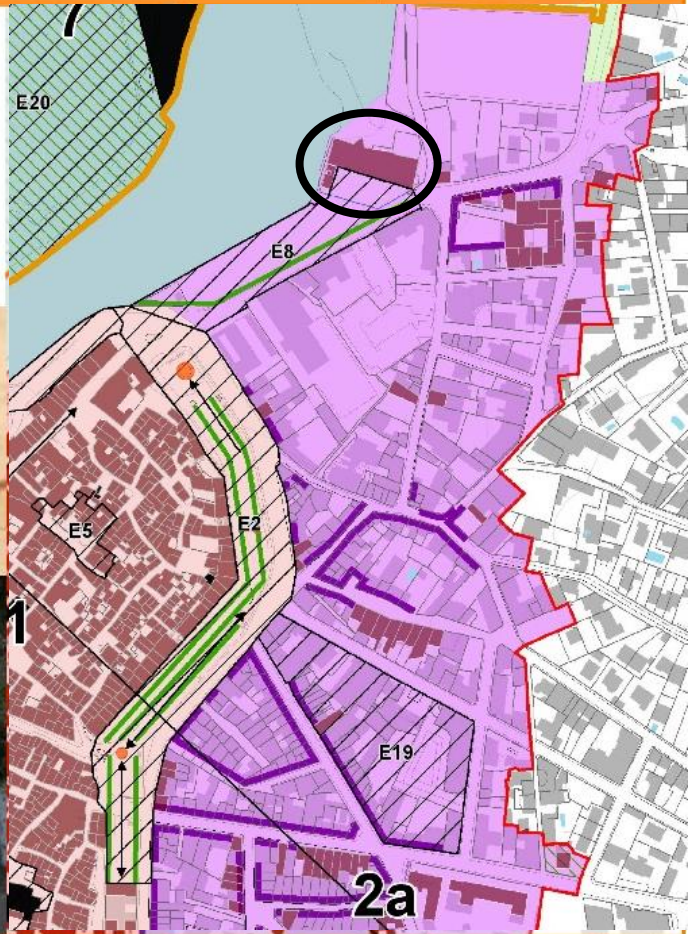
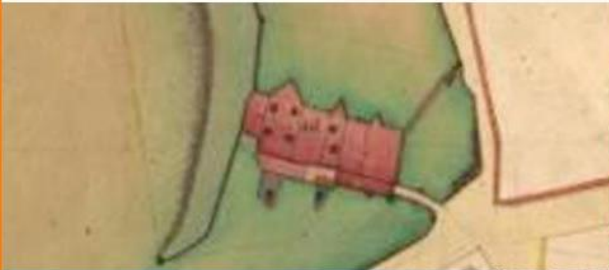
Références cadastrales : LC122 et 123
Edifice type maison de vigneron.



Les faubourgs

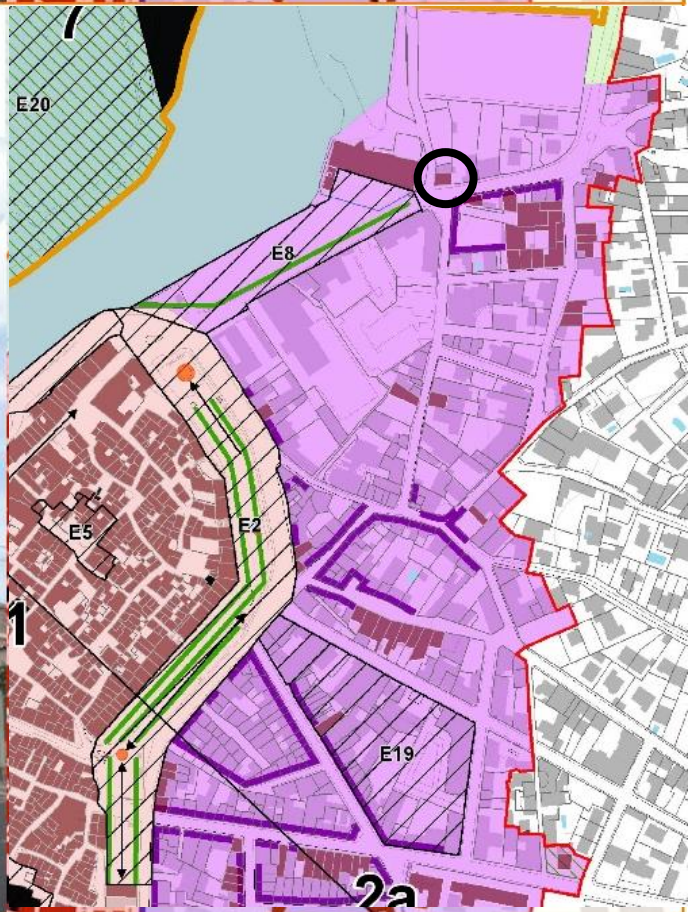
Références cadastrales : LC355

Ancien moulin des Evêques, moulin à grain et à huile datant du début XIIIe, il est transformé à plusieurs reprises (minoterie, usine d'extraction, centrale d'énergie, conserverie, puis logements et salle publique). Extrait du cadastre napoléonien AD34 3P3431_034.



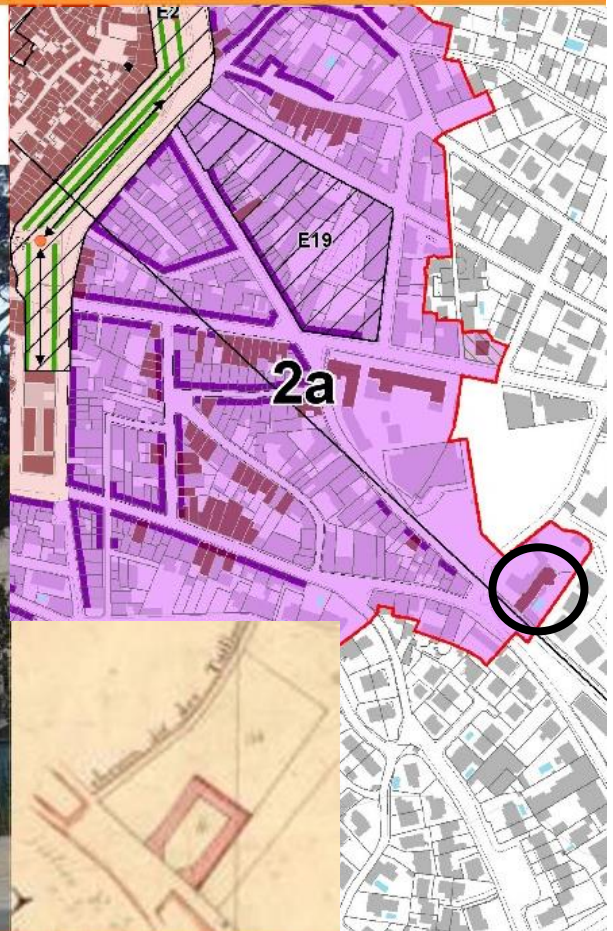
Références cadastrales : LC366

Immeuble fin XIXe début XXe marquant l'angle de deux rues.

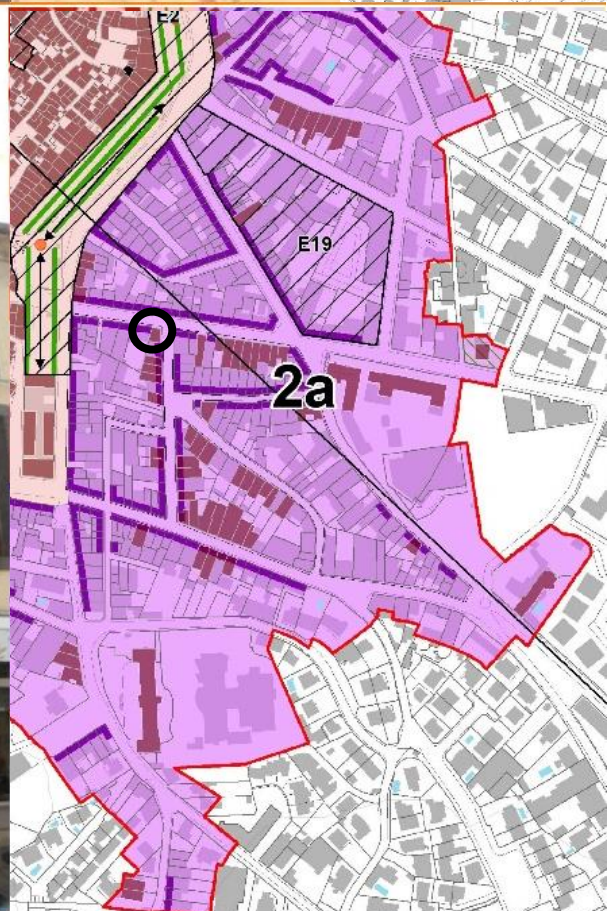


Les faubourgs

Références cadastrales : KZ249
Imposante demeure, emprise bâtie figurant
sur le cadastre napoléonien (extrait ci-dessous
AD34 3P3431_010).

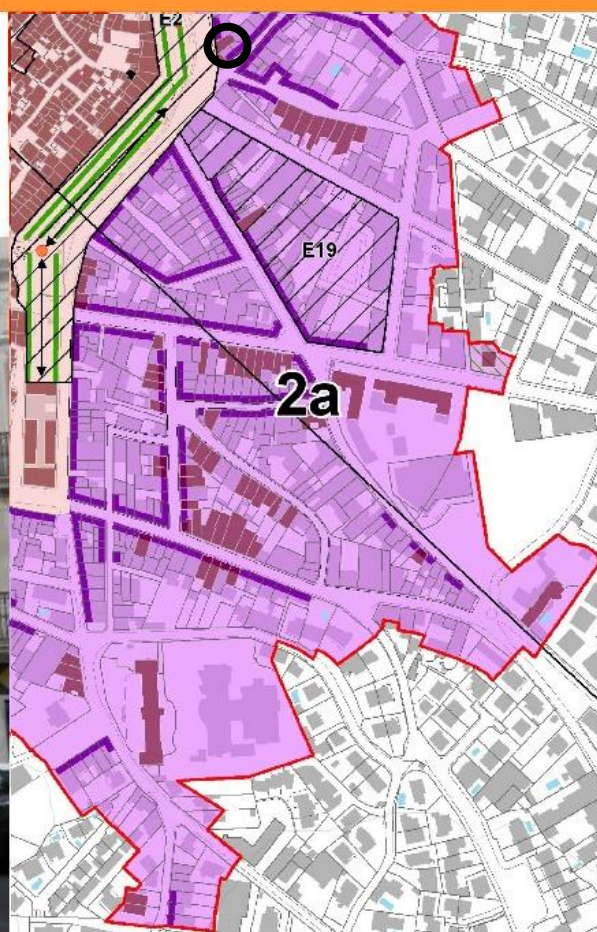


Références cadastrales : LH 10
Edifice type maison de vigneron, marquant
l'angle de deux rues.

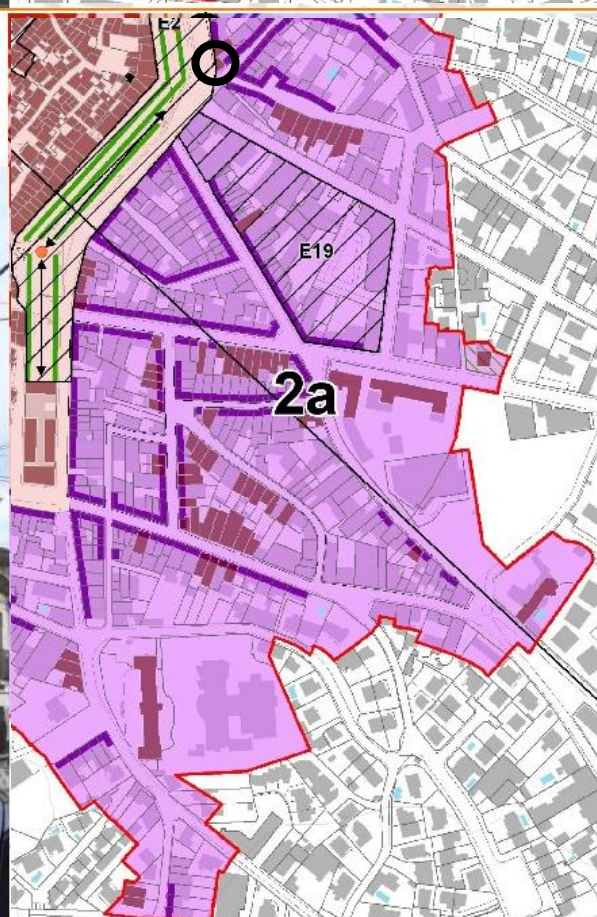


Les faubourgs

Références cadastrales : LE11
Edifice type maison de vignerons.

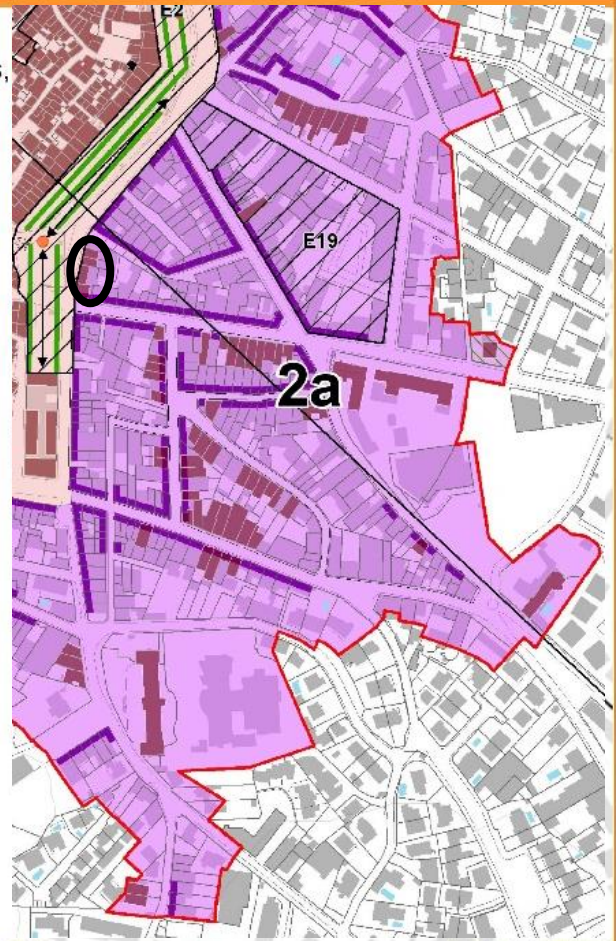


Références cadastrales : LE12
Edifice composé, marquant l'angle de deux rues, son emprise est attestée dès le cadastre napoléonien.



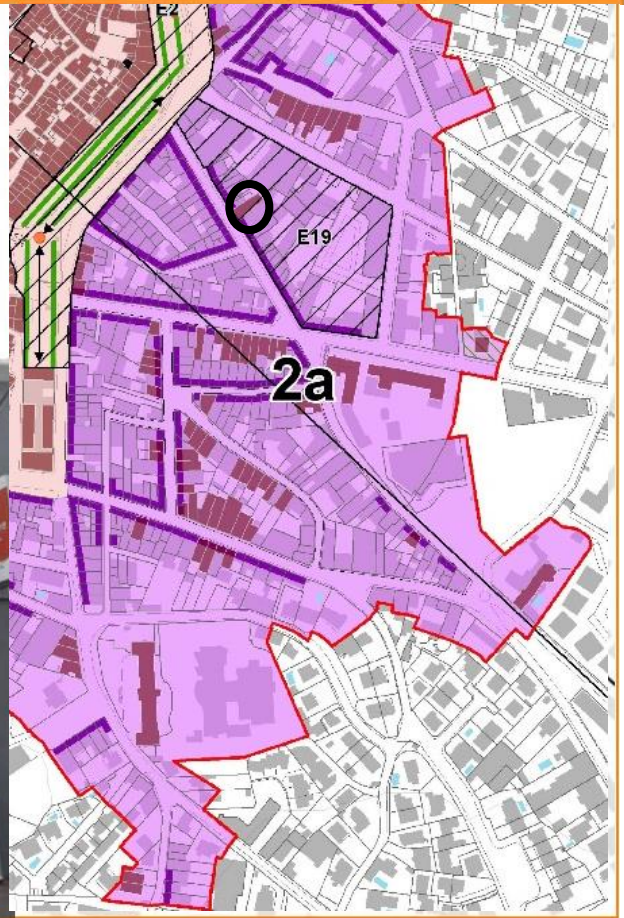
Les faubourgs

Références cadastrales : LE88, 89, 90, 91
Edifices caractéristiques des premiers faubourgs,
emprises attestées dès le cadastre napoléonien.



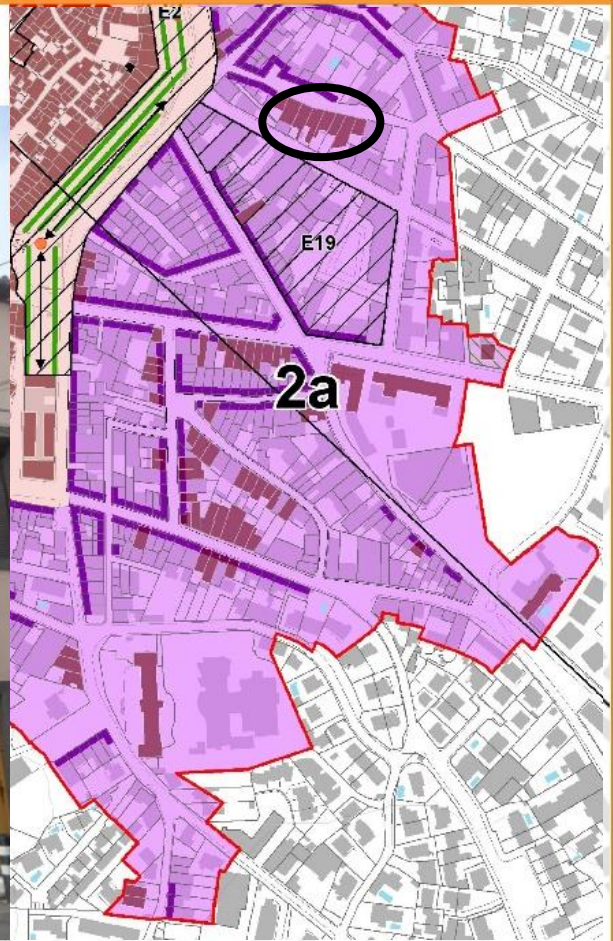
Les faubourgs

Références cadastrales : LE140
Edifice type maison de vigneron, décors
brique en encadrement des baies.



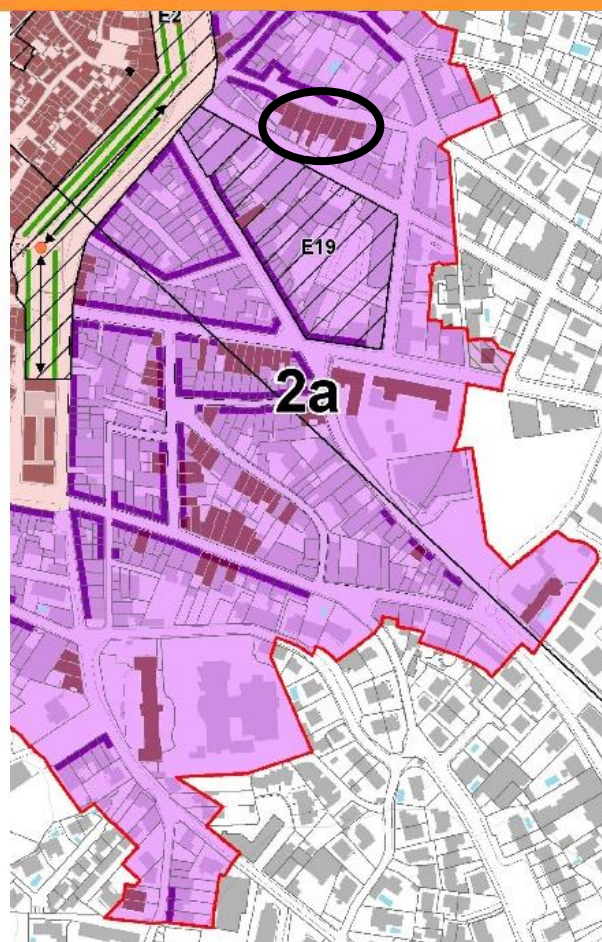
Les faubourgs

Références cadastrales : LE157, 160, 161
Edifices type maison de vigneron.



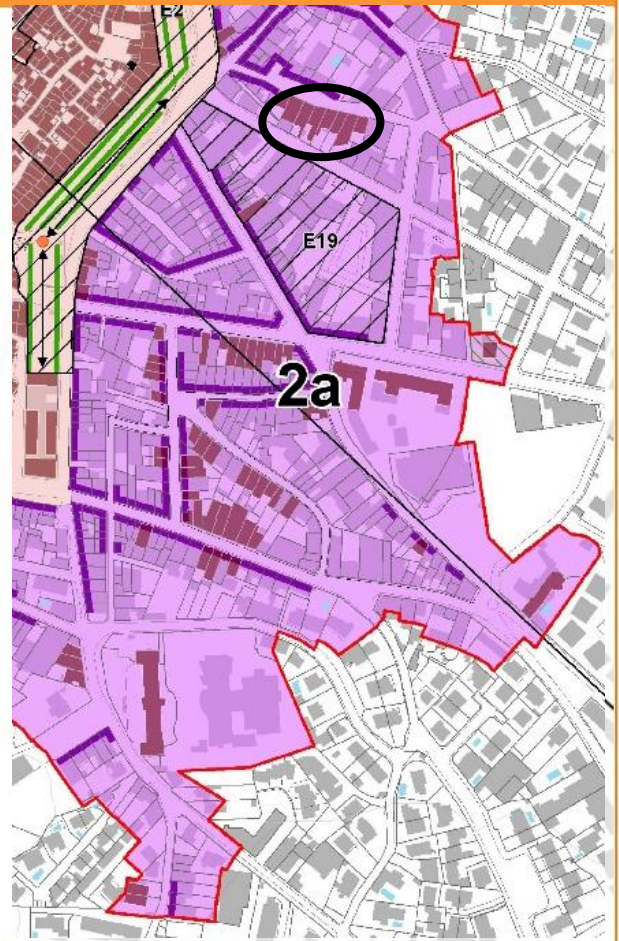
Les faubourgs

Références cadastrales : LE163, 164, 223
Edifices type maison de vigneron.



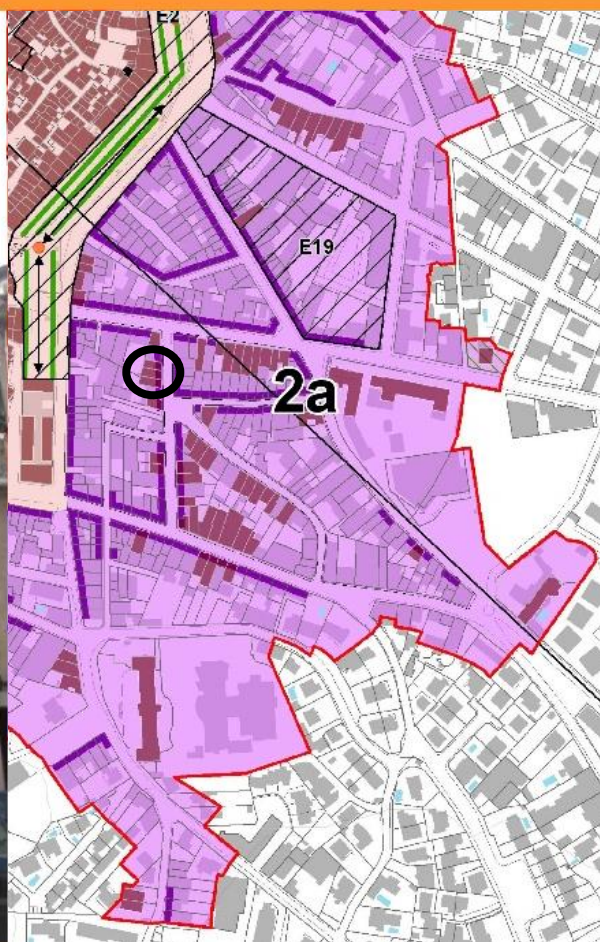
Les faubourgs

Références cadastrales : LE224 et 236
Edifices type maison de vigneron.



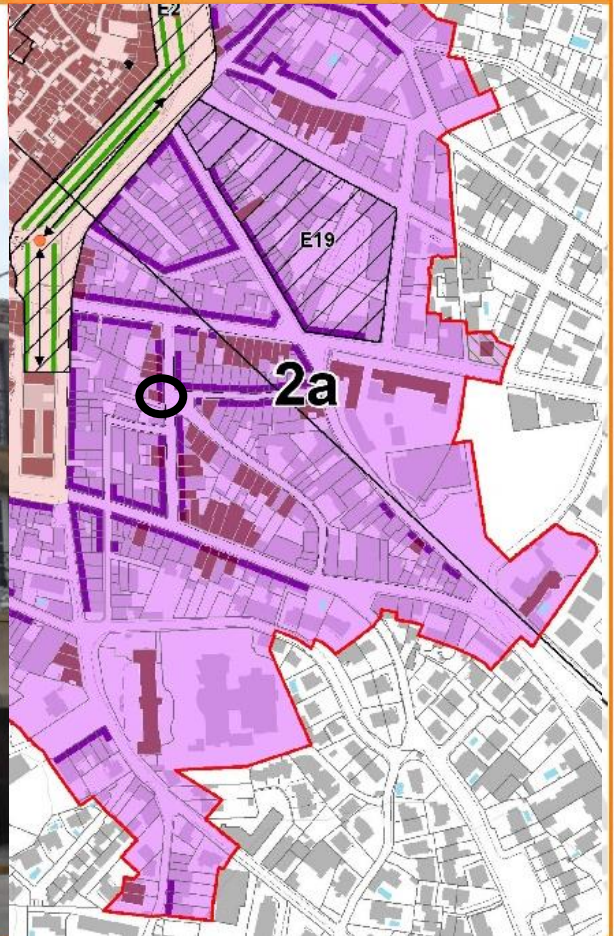
Les faubourgs

Références cadastrales : LH12, 13 et 14
Edifice type maison de vigneron.

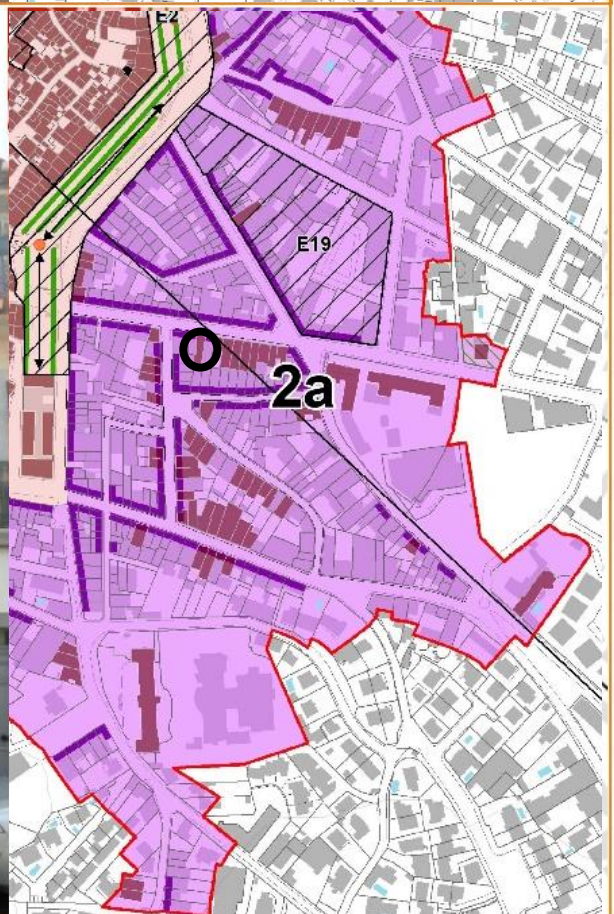


Les faubourgs

Références cadastrales : LH16
Edifice type maison de vigneron.

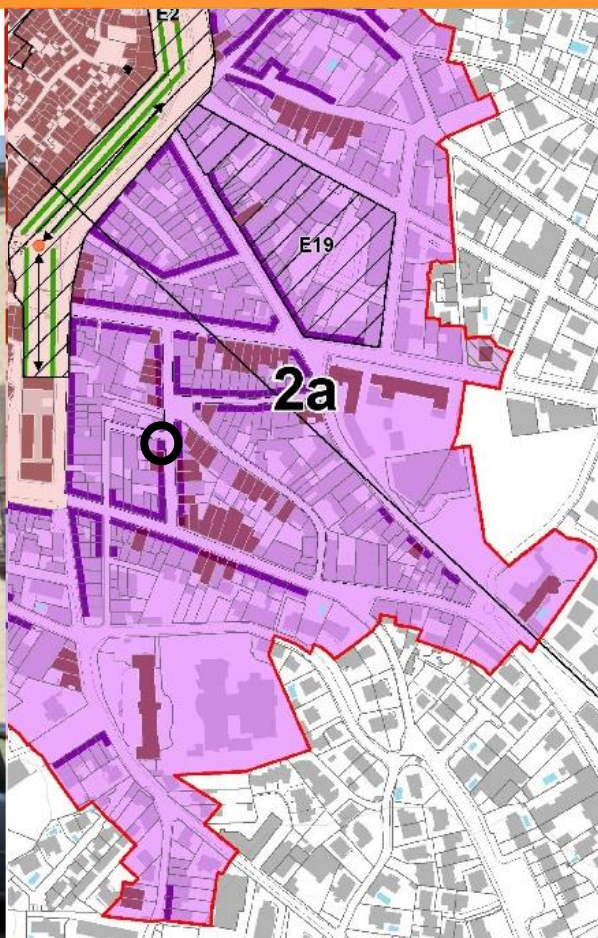


Références cadastrales : LH 27
Edifice type maison de vigneron.

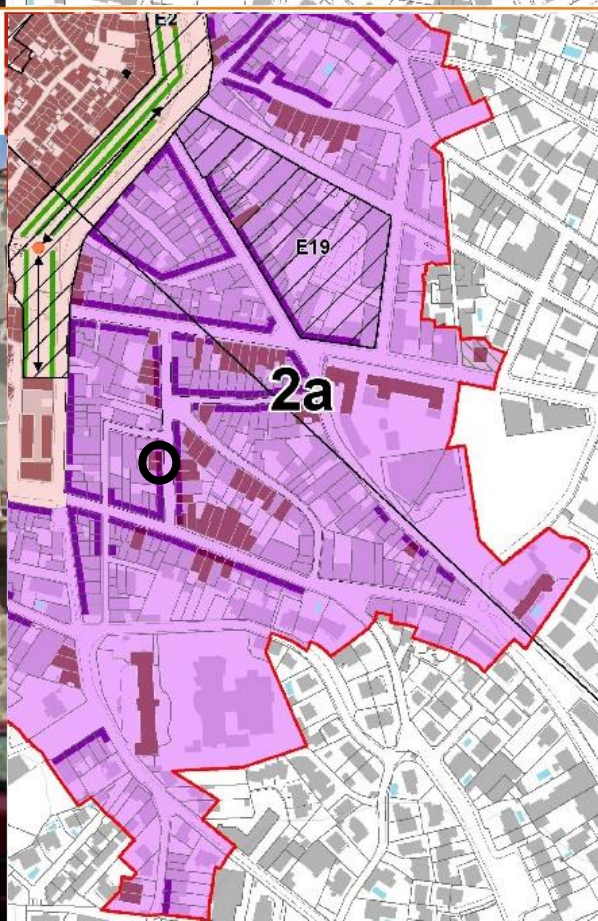


Les faubourgs

Références cadastrales : LH137
Edifice type maison de vignerons.

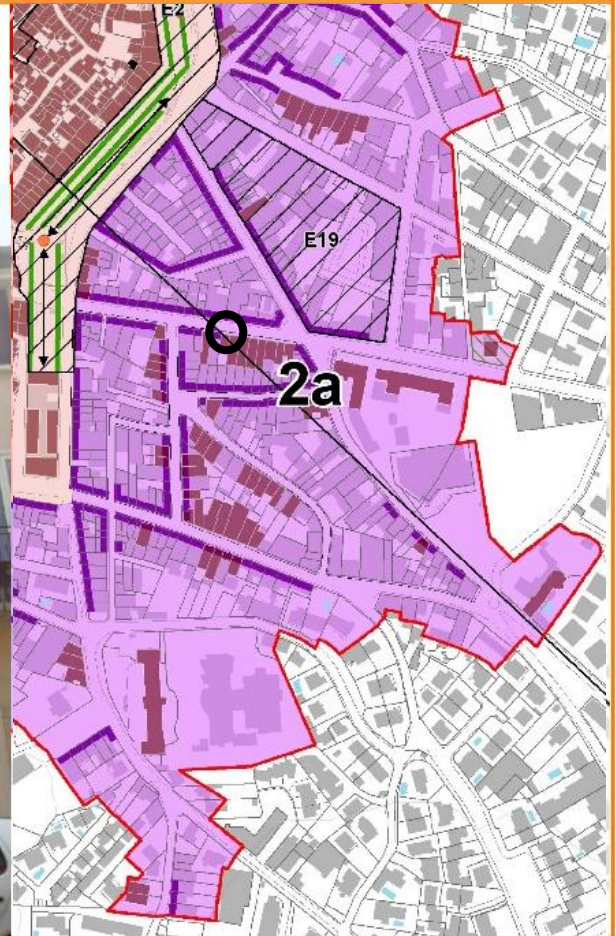


Références cadastrales : LH 138
Edifice type maison de vignerons.

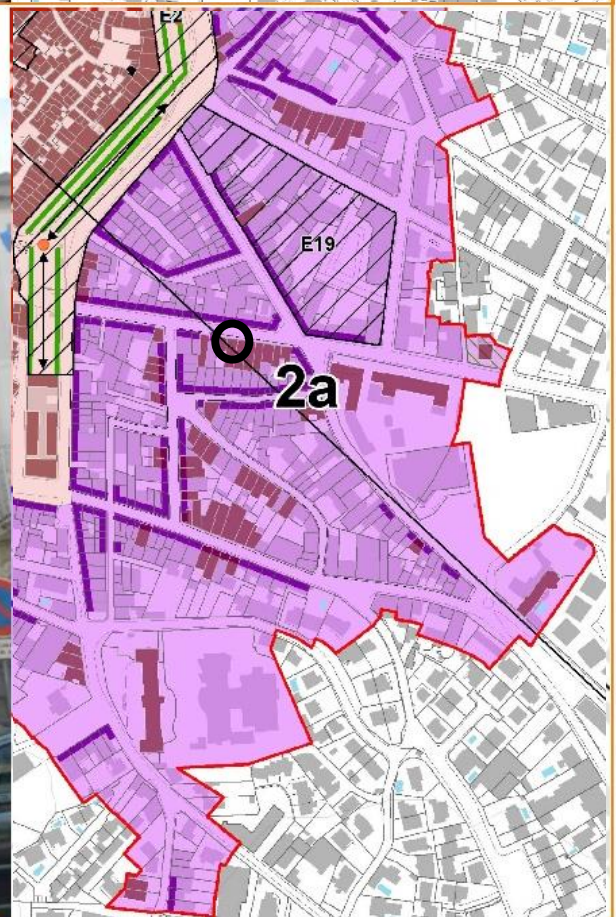


Les faubourgs

Références cadastrales : LH29
Edifice type maison de vigneron.

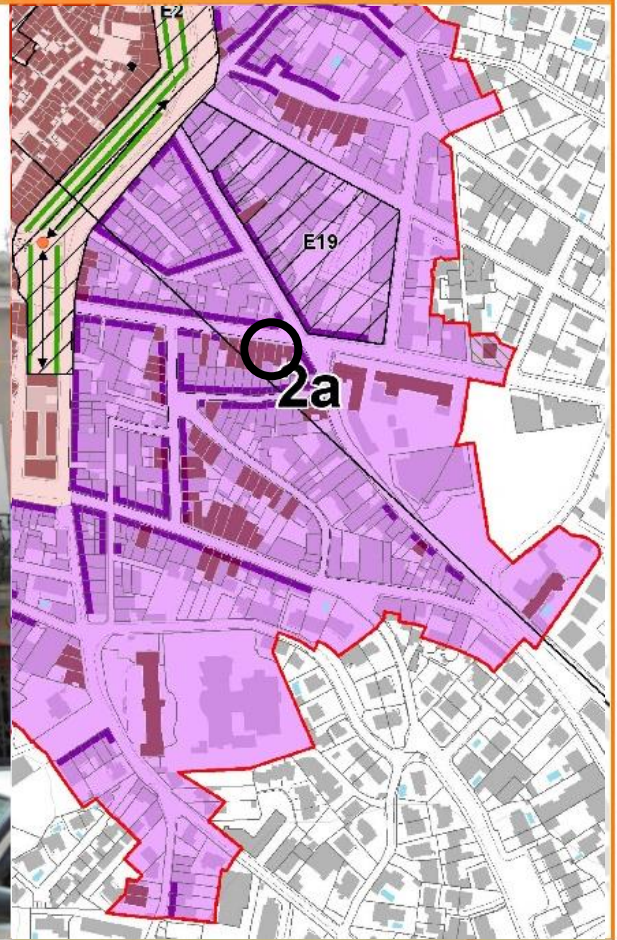


Références cadastrales : LH 30
Edifice type maison de vigneron.



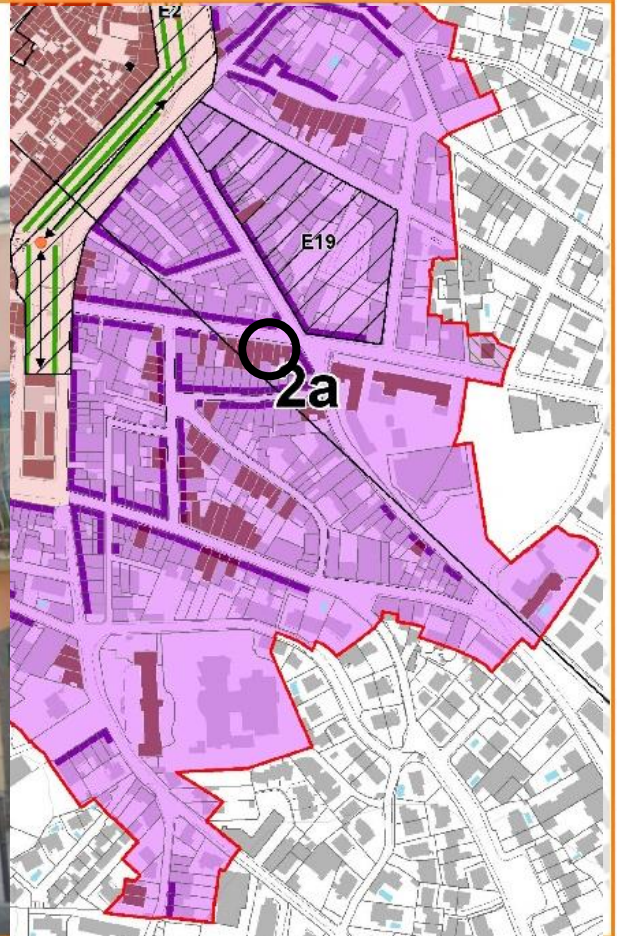
Les faubourgs

Références cadastrales : LH31, 32 et 33
Edifices type maison de vigneron.



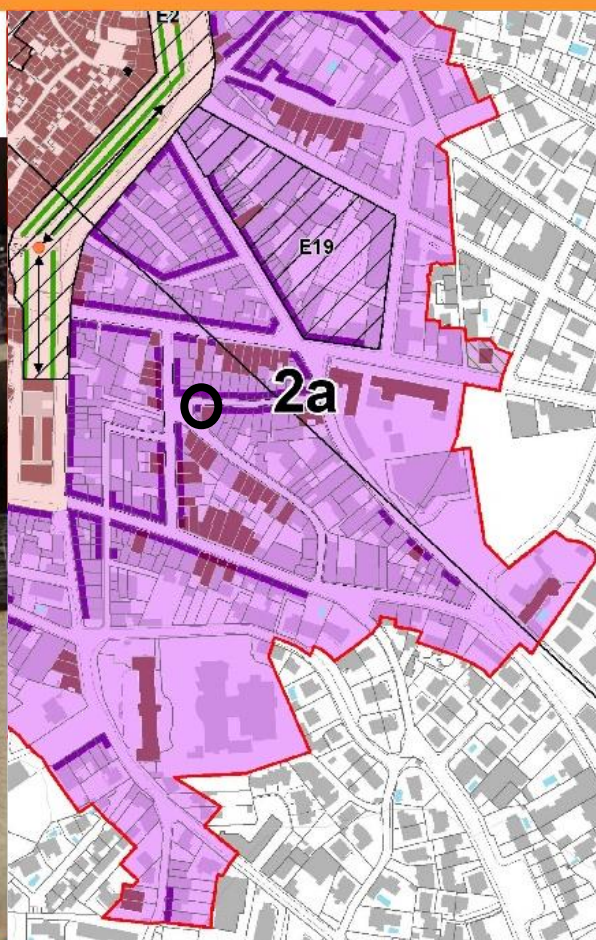
Les faubourgs

Références cadastrales : LH34, 35 et 36
Edifices type maison de vignerons.

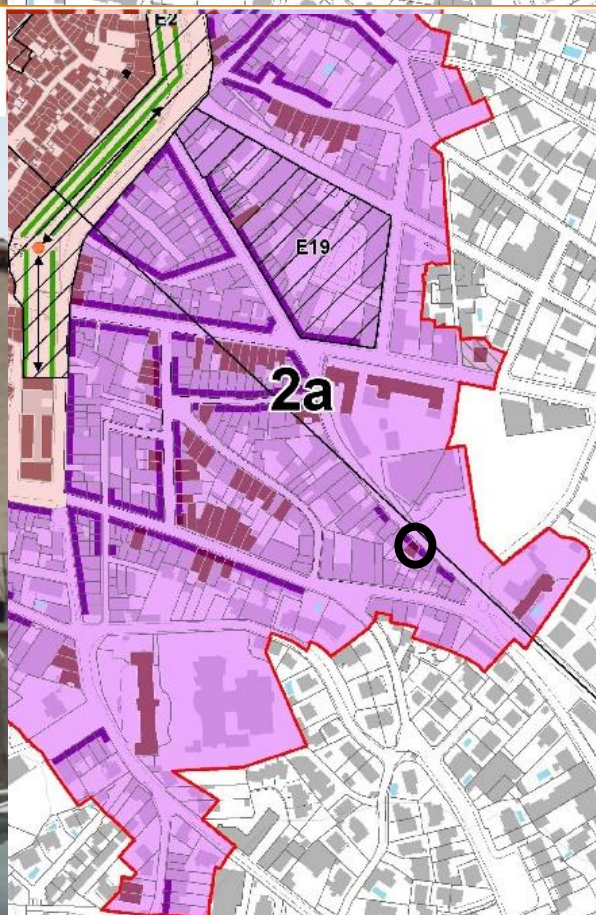


Les faubourgs

Références cadastrales : LH52
Edifice type maison de vigneron.

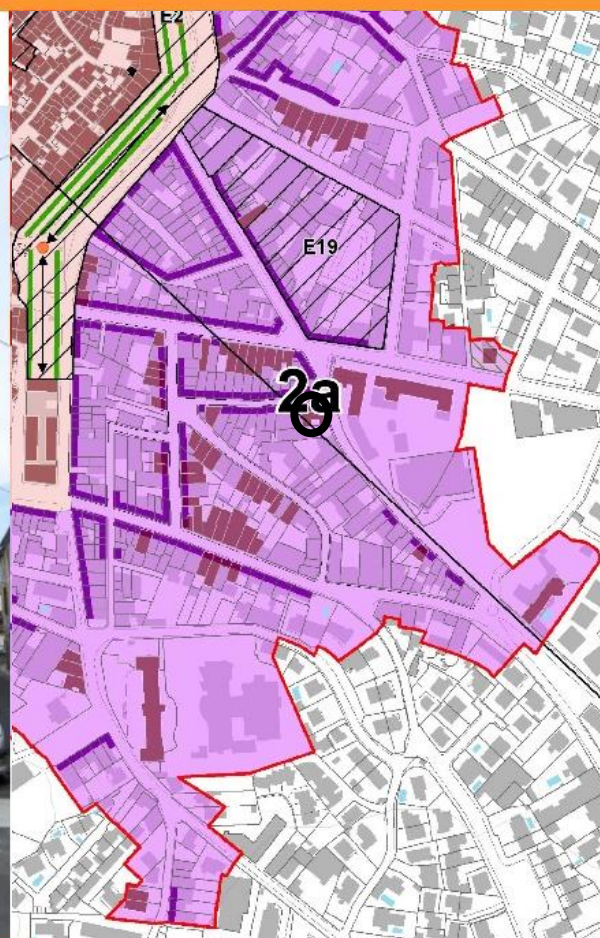


Références cadastrales : LH85
Edifice type maison de vigneron.

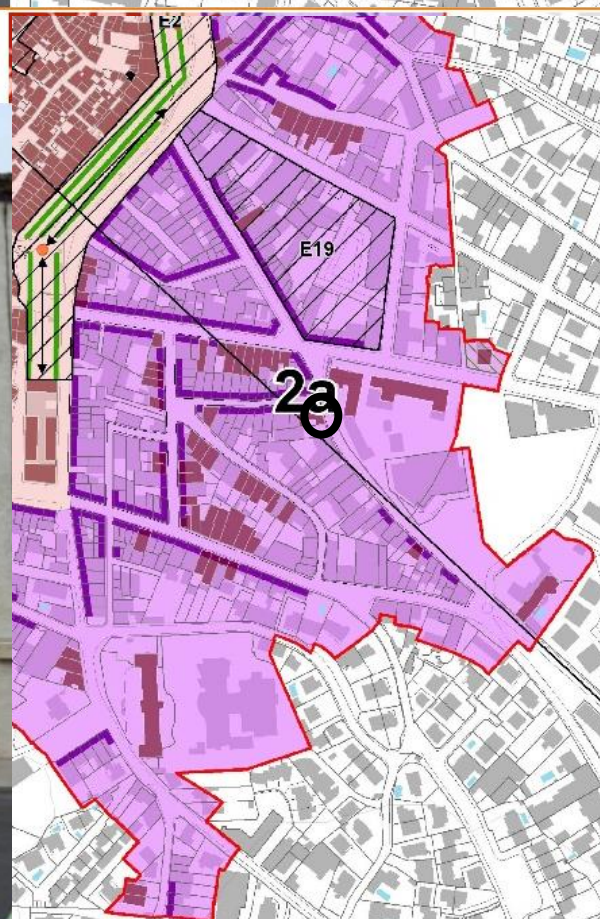


Les faubourgs

Références cadastrales : LH62
Edifice type maison de vigneron.



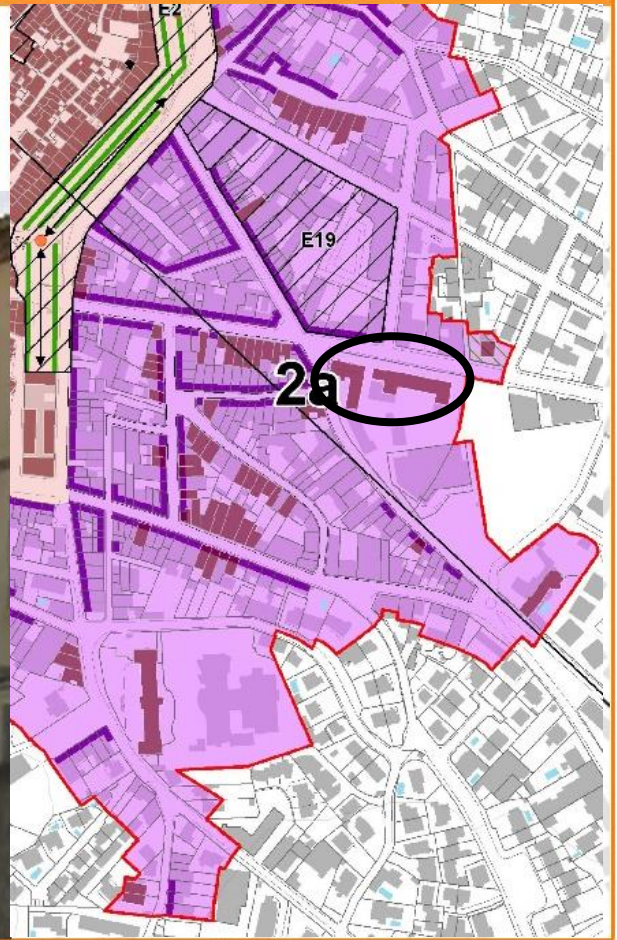
Références cadastrales : LH63
Edifice type maison de vigneron.



Les faubourgs

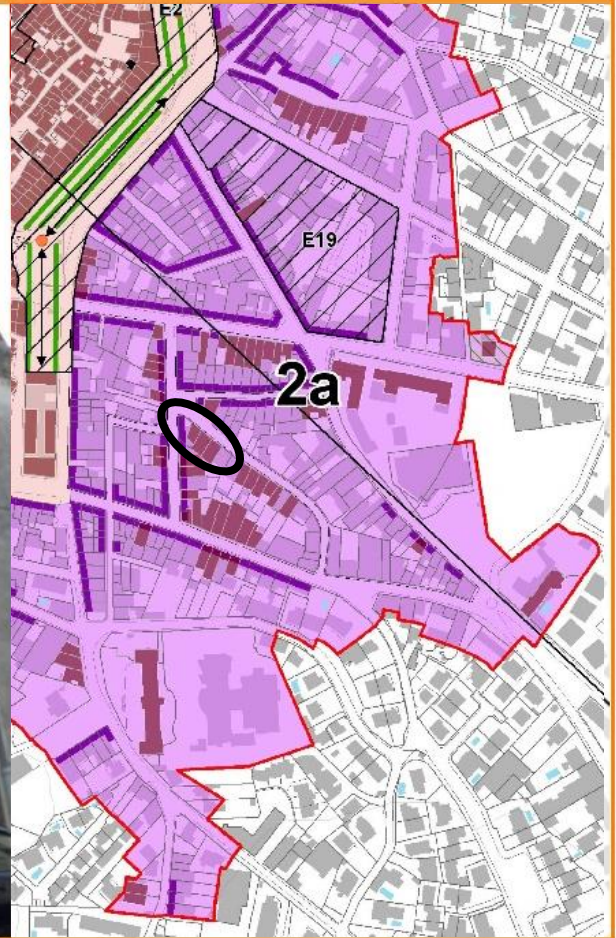
Références cadastrales : LH169

Ancienne institution religieuse fin XIXe, actuelle école. En bas, l'ancienne chapelle du pensionnat des Dames de la Nativité, édifiée en 1883.



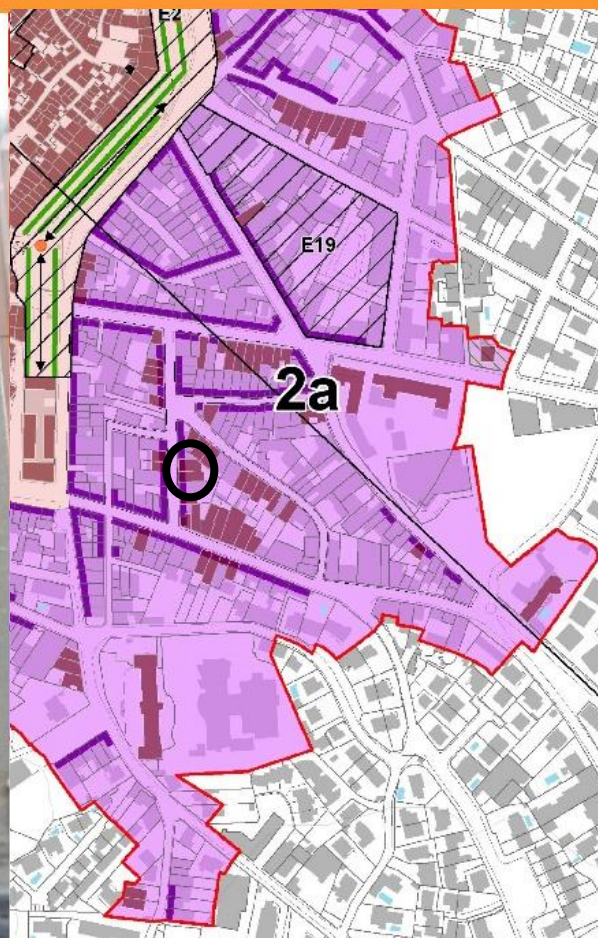
Les faubourgs

Références cadastrales : LH120, 121 et 122
Edifice type maison de vigneron.

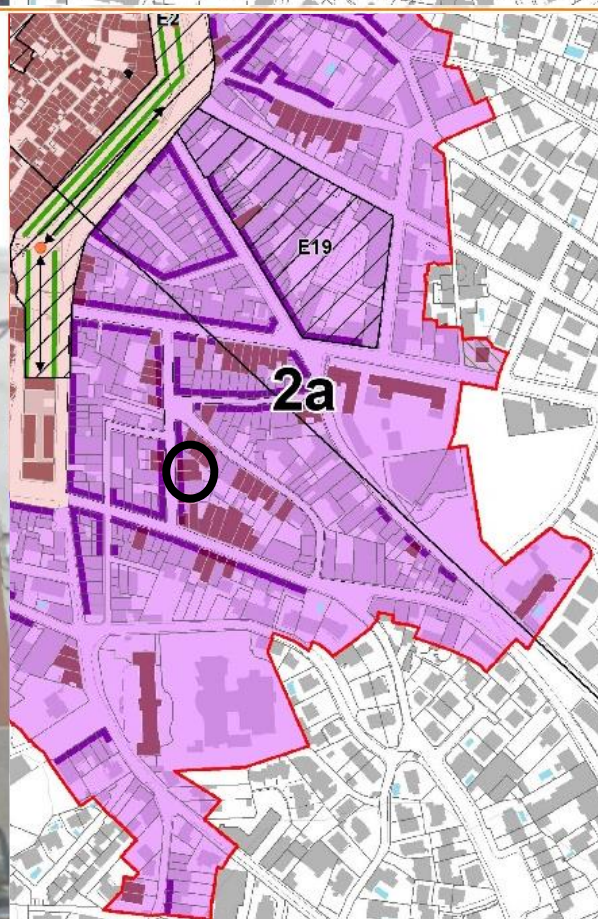


Les faubourgs

Références cadastrales : LH125
Edifice type maison de vigneron.

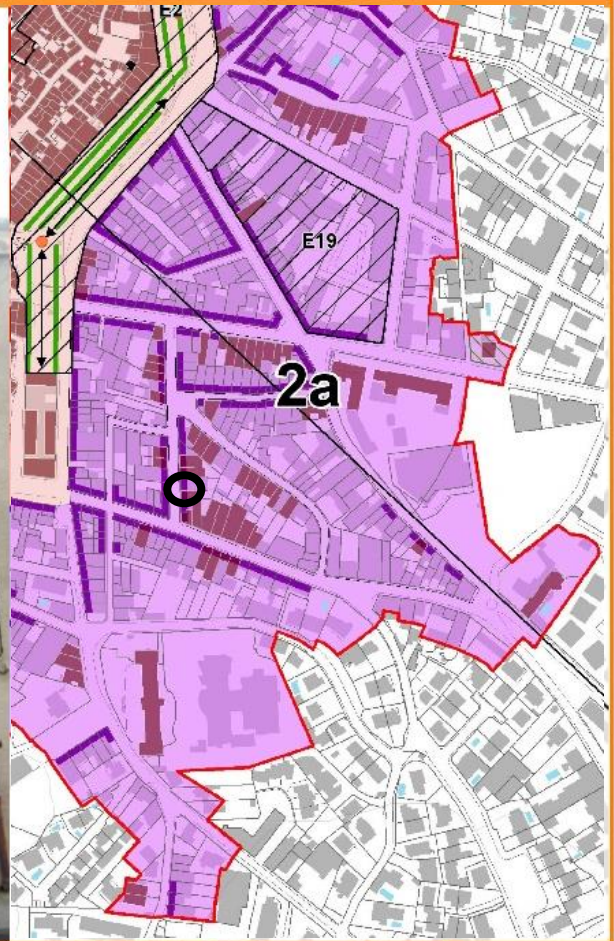


Références cadastrales : LH125
Edifice type maison de vigneron.

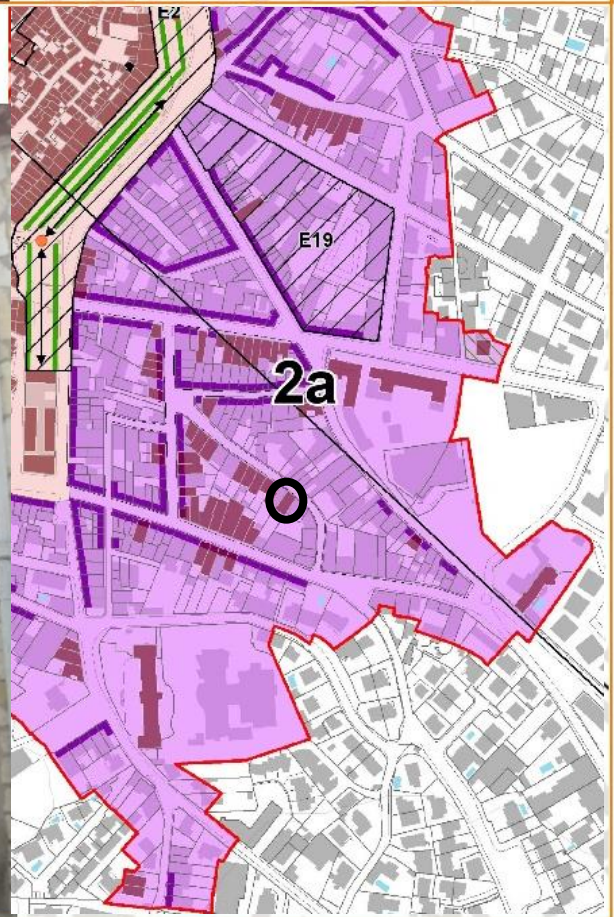


Les faubourgs

Références cadastrales : LH128
Edifice type maison de vigneron.

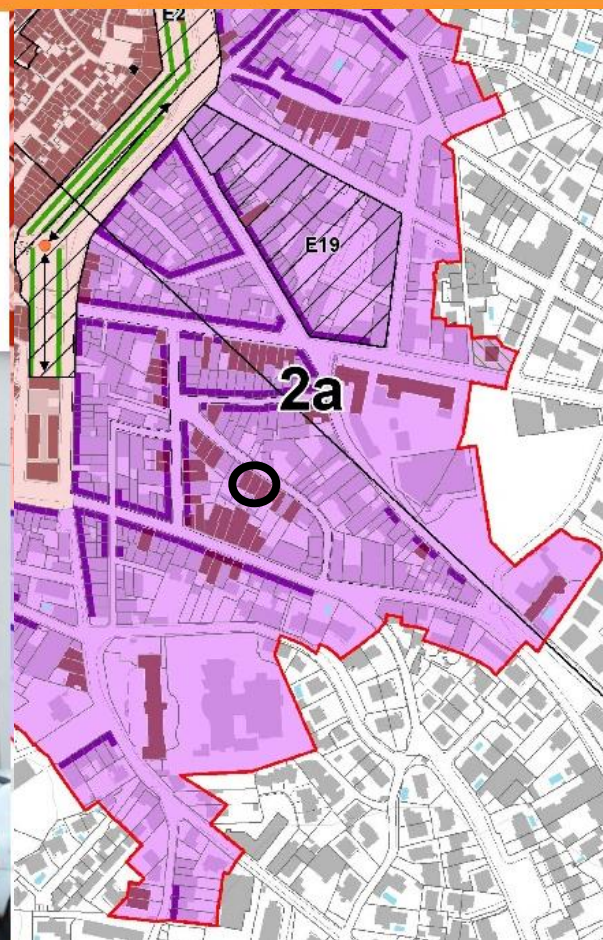


Références cadastrales : LH105
Edifice type maison de vigneron.



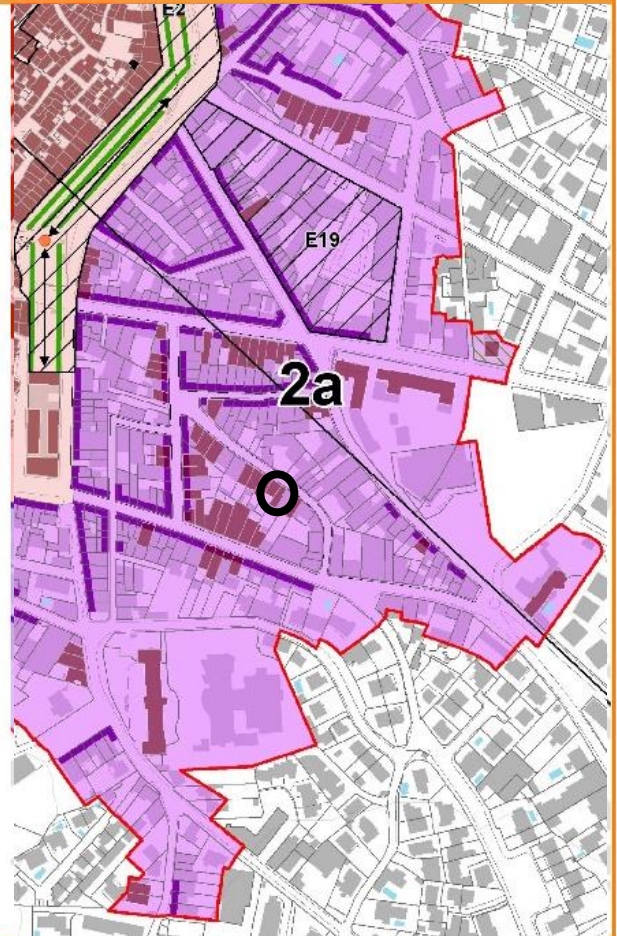
Les faubourgs

Références cadastrales : LH115,114,113
Edifices type maison de vignerons.

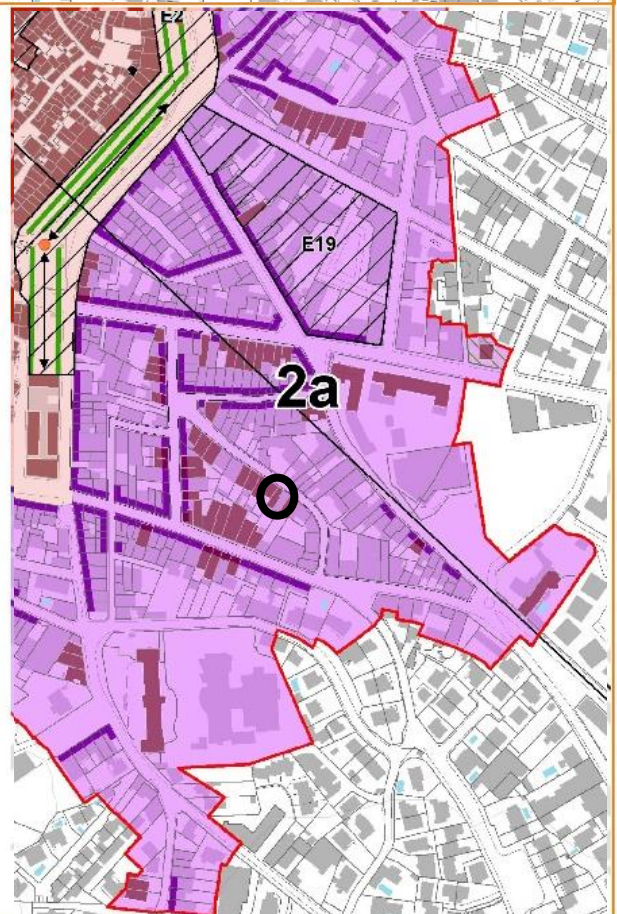


Les faubourgs

Références cadastrales : LH109
Edifice type maison de vignerons.



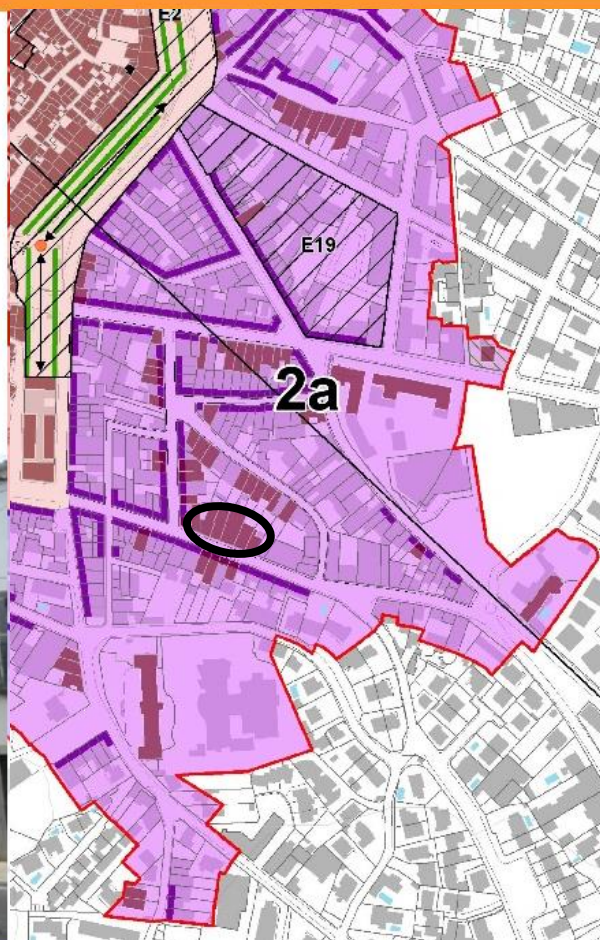
Références cadastrales : LH110
Edifice type maison de vignerons.



Les faubourgs

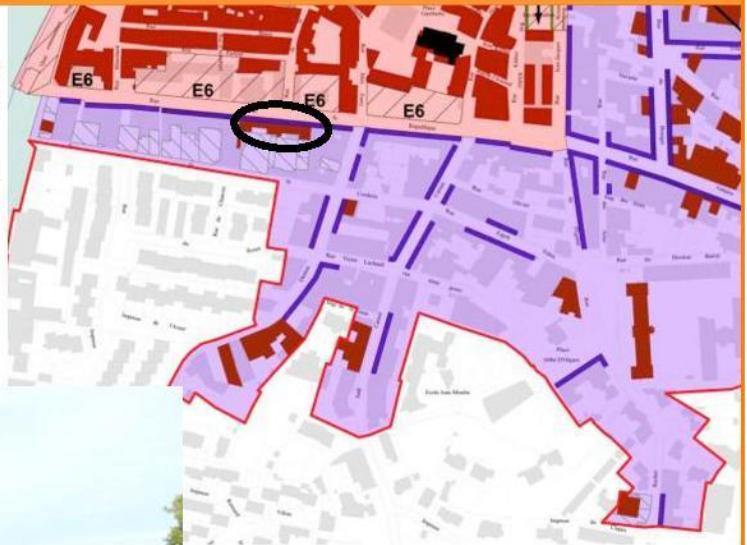
Références cadastrales : LH131, 129, 117, 116, 112, 111, 107

Edifices type maison de vignerons.



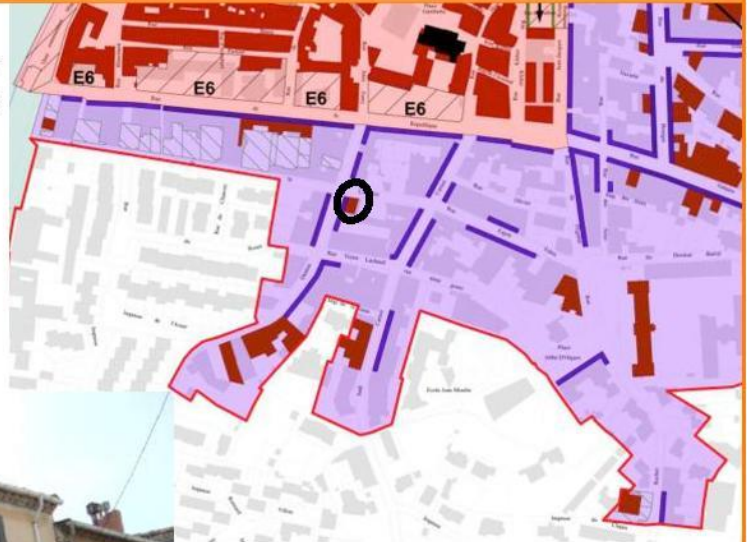
Les faubourgs

Références cadastrales : LH21, 22 et 24
Immeubles composés de plusieurs travées avec portails en basalte, situés dans les faubourgs au sud du centre ancien, emprises bâties figurant au cadastre napoléonien.

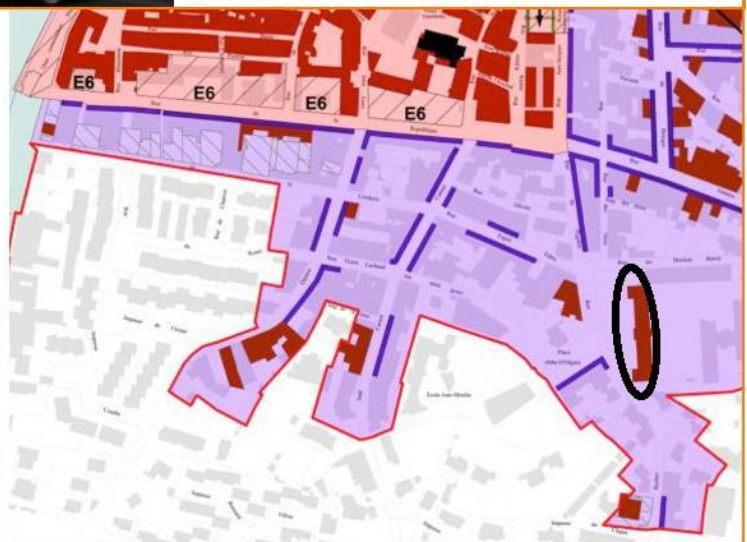


Les faubourgs

Références cadastrales : LK508
Immeuble XIXe composé de plusieurs travées et portail en basalte, marquant l'angle de deux rues.



Références cadastrales : LL30
Ancienne institution religieuse XIXe.



Les faubourgs

Références cadastrales : LL27, 28 et 29
Edifices type maison de vigneron.

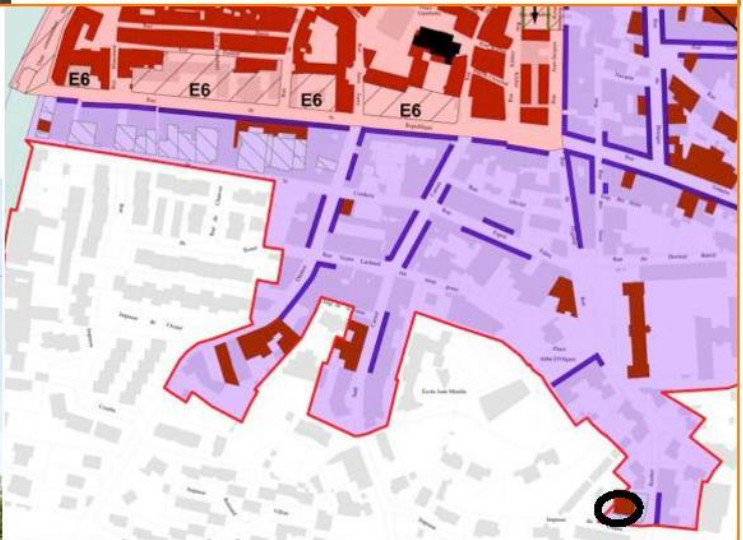


Les faubourgs

Références cadastrales : LL345
Edifice type maison de vigneron.



Références cadastrales : LL346
Edifice type maison de vigneron.

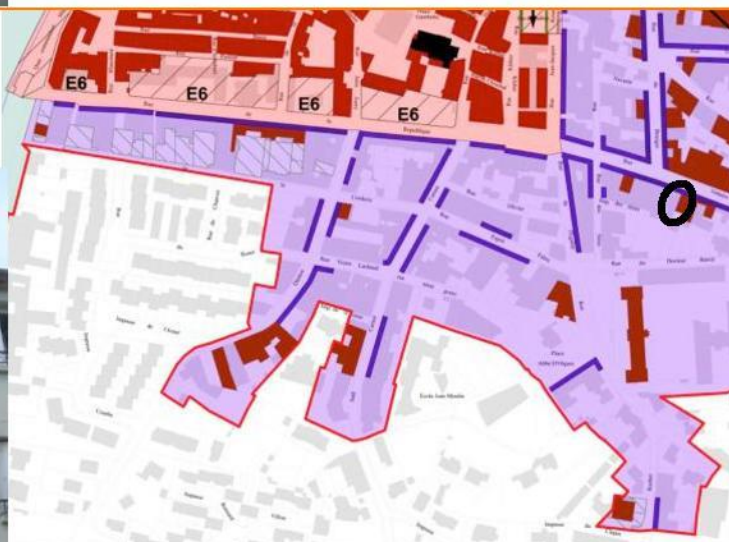


Les faubourgs

Références cadastrales : LK89
Edifice type maison de vigneron.

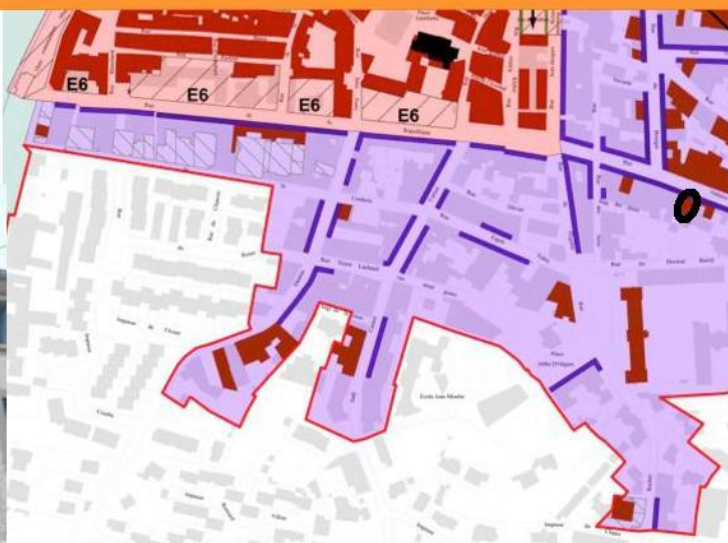


Références cadastrales : LK484
Edifice type maison de vigneron.

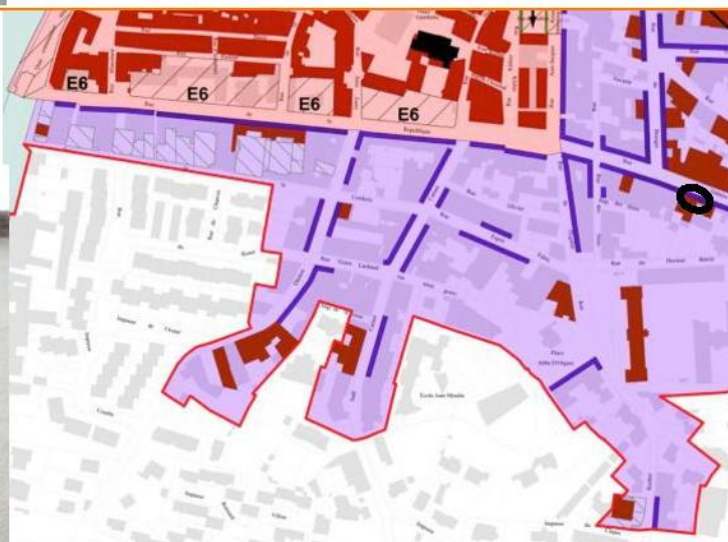


Les faubourgs

Références cadastrales : LK96
Edifice type maison de vignerons.

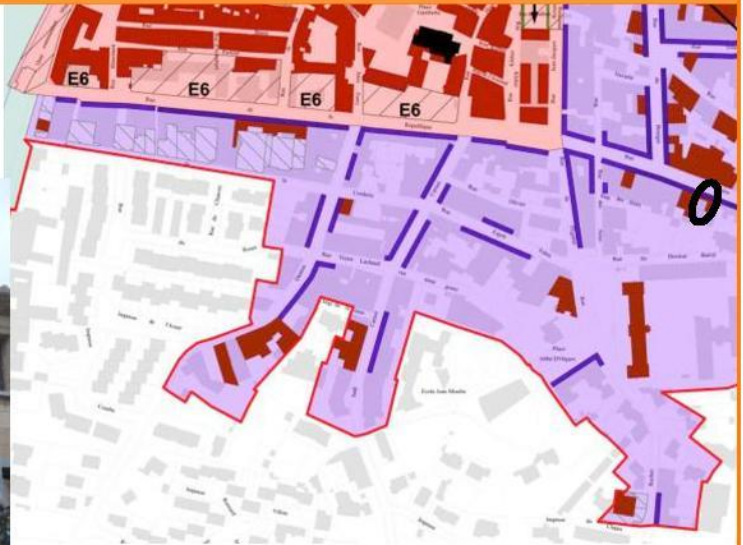


Références cadastrales : LK97
Edifice type maison de vignerons.

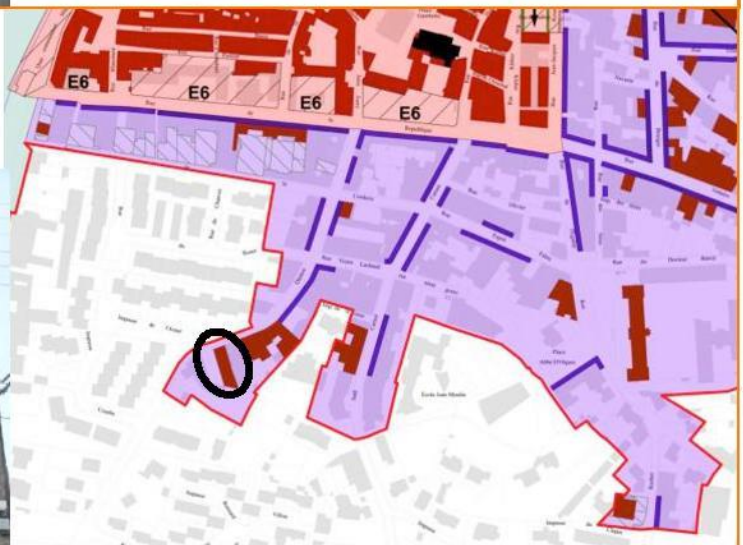


Les faubourgs

Références cadastrales : LK99
Edifice type maison de vignerons.



Références cadastrales : LK184
Edifice type maison de vignerons.



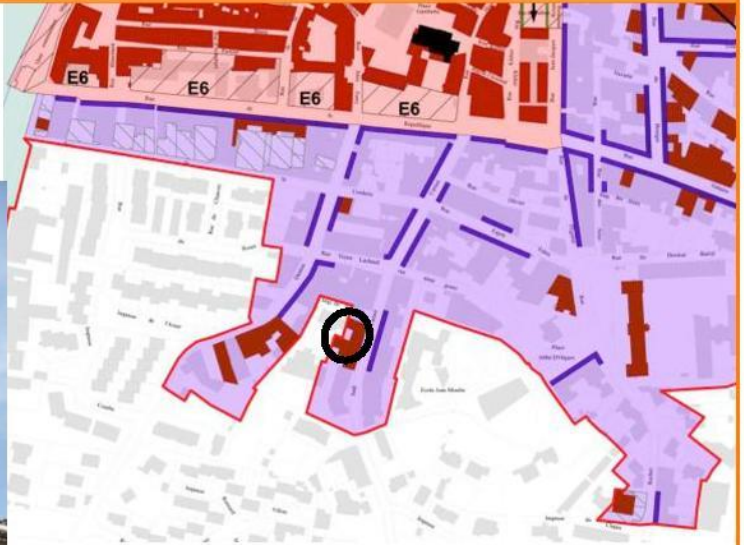
Les faubourgs

Références cadastrales : LK179, 180, 181
et 182
Edifices type maison de vignerons.



Les faubourgs

Références cadastrales : LK171, 172, 174, 175 et 176
Edifices type maison de vignerons.



Les faubourgs

Références cadastrales : LK02
Maison de maître XIXe avec jardin et portail en basalte, situé sur les berges de l'Hérault.

