











LES SPR et leurs Secteurs

-  Les sites classés
-  1 - Le centre ancien
-  2 - Les faubourgs
 - 2a - faubourg vigneron
 - 2b - faubourg de la gare
-  3 - L'entrée Ouest de la ville
-  4 - Les ensembles urbains remarquables
 - 4a - L'agenouillade
 - 4b - Le Grau d'Agde
 - 4c - La Tamarissière
-  5 - La Pinède de la Tamarissière
-  6 - La plaine de l'Hérault et les collines viticoles
-  7 - Les berges de l'Hérault et du canal du Midi
-  8 - Les volcans et la Planèze
-  9 - La Conque du Cap D'agde

**SPR APPROUVÉ LE 16 FÉVRIER 2016 -
MODIFICATION N°2 APPROUVÉE LE 12 JUILLET 2022**

Maîtrise d'ouvrage :

Commune d'Agde
Hôtel de ville CS 20007
34306 Agde Cedex
Tel : 04 67 94 61 20
Fax : 04 67 94 64 19

Assistée de :

UDAP de l'Hérault
5 rue Salle l'Evêque
CS 49 020
34967 MONTPELLIER Cedex 2
Tel : 04 67 02 32 00
Fax : 04 67 02 32 36

Carte SIG n°180174

Echelle : 1/12500

Avril 2022

